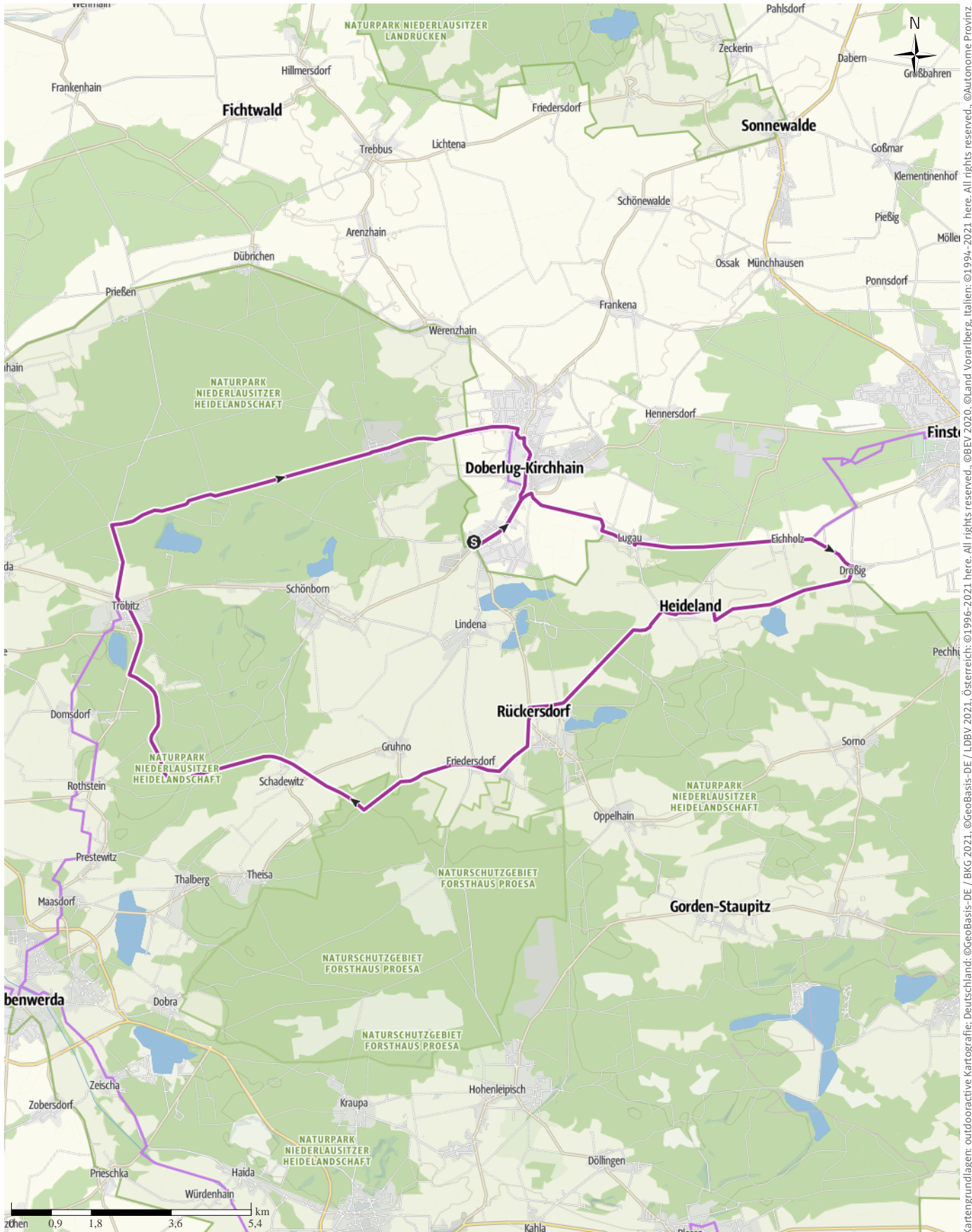


TOP Auf der Spur der genügsamen Riesen

↔ 49,2 km | ⌚ 3:20 h | ↗ 94 m | ↘ 94 m | Schwierigkeit leicht



Kartengrundlagen: outdooractive Kartografie; Deutschland: ©GeoBasis-DE / BKG 2021, ©GeoBasis-DE / LDBV 2021, Österreich: ©1996-2021 here, All rights reserved. ©BBEV 2020, ©Land Vorarlberg, Italien: ©1994-2021 here, All rights reserved. ©Autonome Provinz Bozen – Südtirol – Abteilung Natur, Landschaft und Raumentwicklung, © Cartago S.R.L. Kartengrundlagen: outdooractive Kartografie; ©OpenStreetMap (www.openstreetmap.org)

TOP Auf der Spur der genügsamen Riesen

↔ 49,2 km

🕒 3:20 h

▲ 94 m

▼ 94 m

Schwierigkeit leicht



Kartengrundlagen: outdooractive Kartografie; Deutschland: ©GeoBasis-DE / BKG 2021, ©GeoBasis-DE / LDBV 2021, Österreich: ©1996-2021 here. All rights reserved. ©BBV 2020, ©Land Vorarlberg, Italien: ©1994-2021 here. All rights reserved. ©Autonome Provinz Bozen – Südtirol – Abteilung Natur, Landschaft und Raumentwicklung, © Cartago S.R.L. Kartengrundlagen: outdooractive Kartografie; ©OpenStreetMap (www.openstreetmap.org)

TOP Auf der Spur der genügsamen Riesen

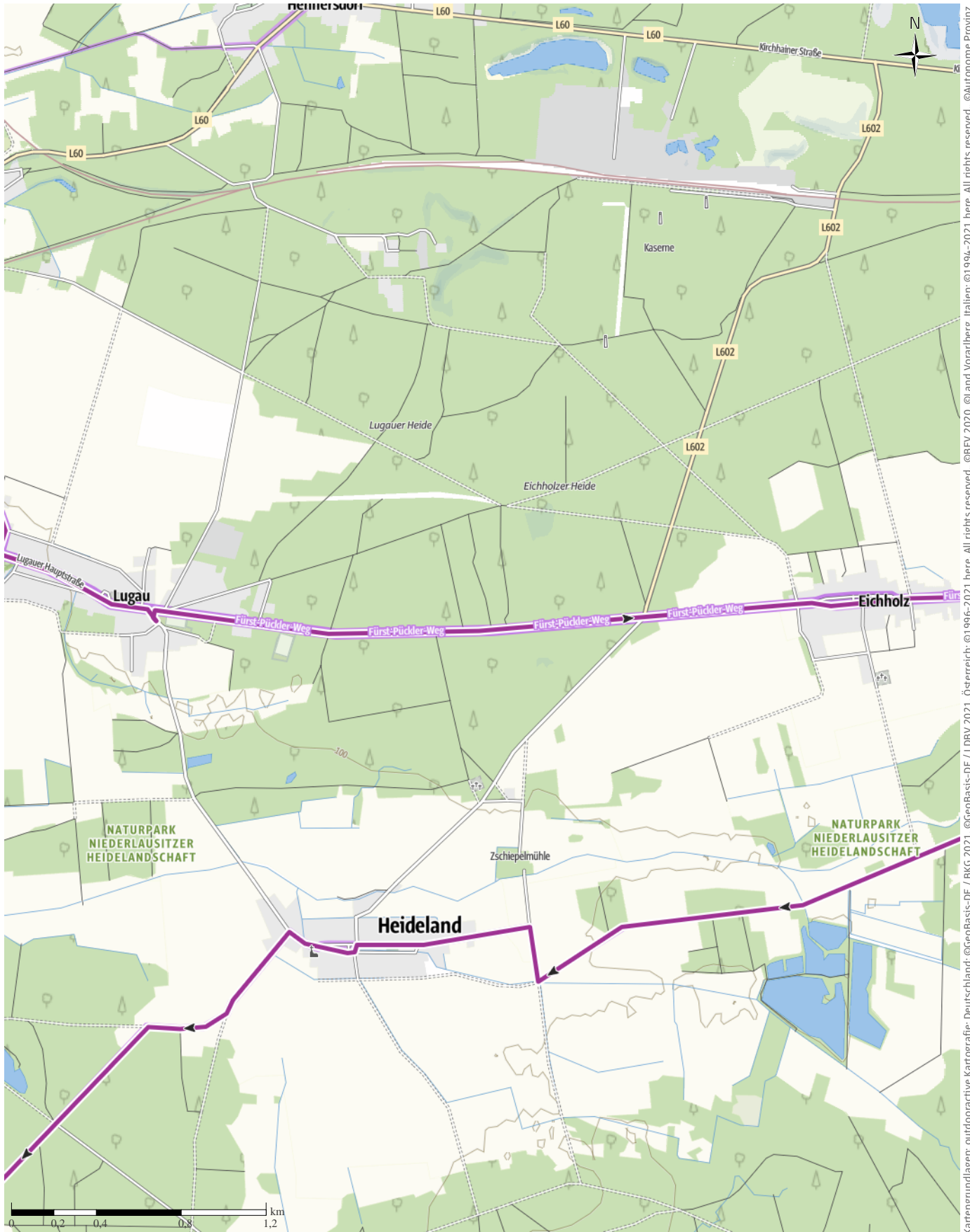
↔ 49,2 km

🕒 3:20 h

▲ 94 m

▼ 94 m

Schwierigkeit leicht



Kartengrundlagen: outdooractive Kartografie; Deutschland: ©GeoBasis-DE / LDBV 2021, Österreich: ©1996-2021 here. All rights reserved. ©BBEV 2020, ©Land Vorarlberg, Italien: ©1994-2021 here. All rights reserved. ©Autonome Provinz Bozen – Südtirol – Abteilung Natur, Landschaft und Raumentwicklung, © Cartago S.R.L. Kartengrundlagen: outdooractive Kartografie; ©OpenStreetMap (www.openstreetmap.org)

TOP Auf der Spur der genügsamen Riesen

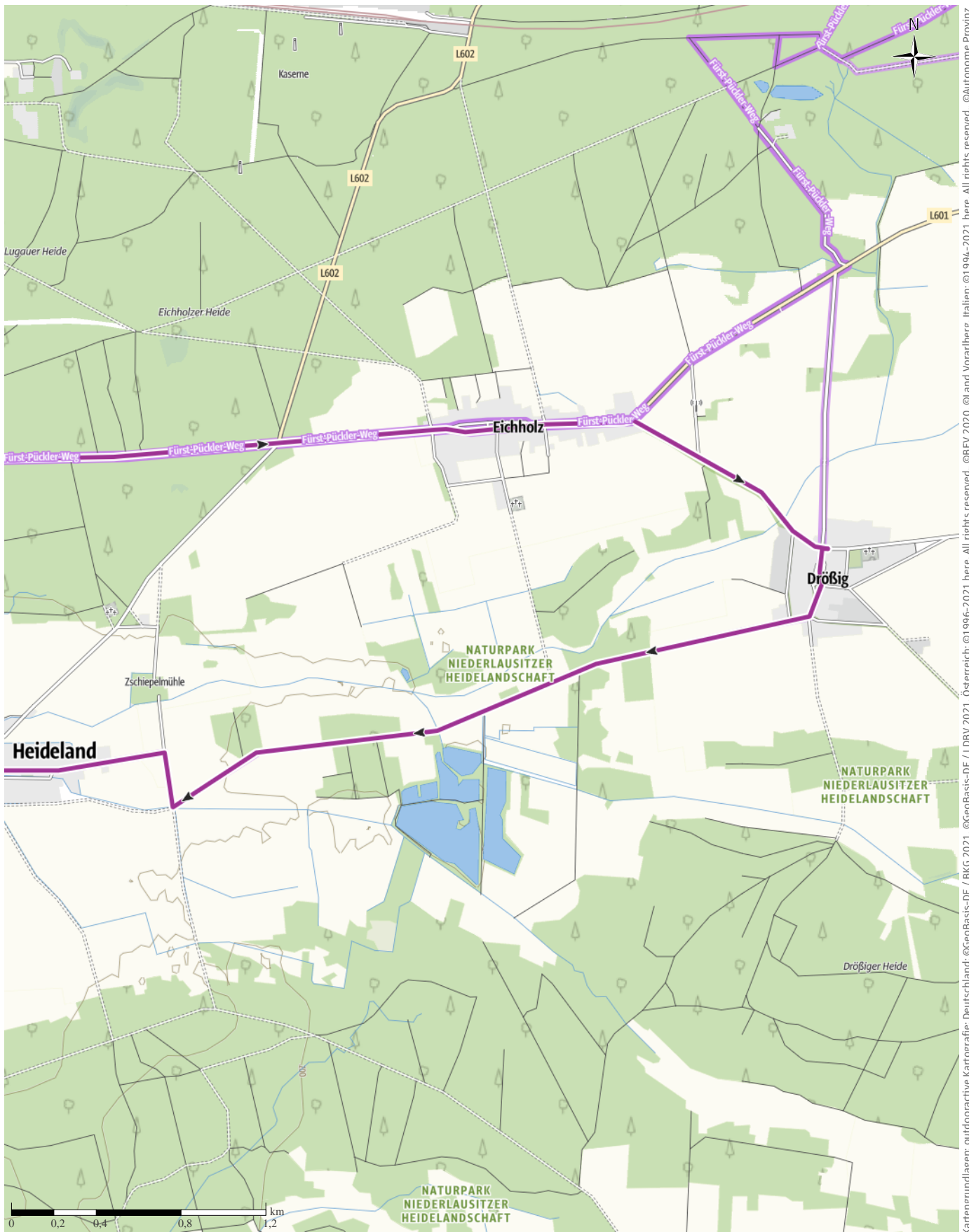
↔ 49,2 km

🕒 3:20 h

▲ 94 m

▼ 94 m

Schwierigkeit leicht



Kartengrundlagen: outdooractive Kartografie; Deutschland: ©GeoBasis-DE / LDBV 2021, ©GeoBasis-DE / BKG 2021, ©GeoBasis-DE / LDBV 2021, Österreich: ©1996-2021 here. All rights reserved. ©BBV 2020, ©Land Vorarlberg, Italien: ©1994-2021 here. All rights reserved. ©Autonome Provinz Bozen – Südtirol – Abteilung Natur, Landschaft und Raumentwicklung, © Cartago S.R.L. Kartengrundlagen: outdooractive Kartografie; ©OpenStreetMap (www.openstreetmap.org)

TOP Auf der Spur der genügsamen Riesen

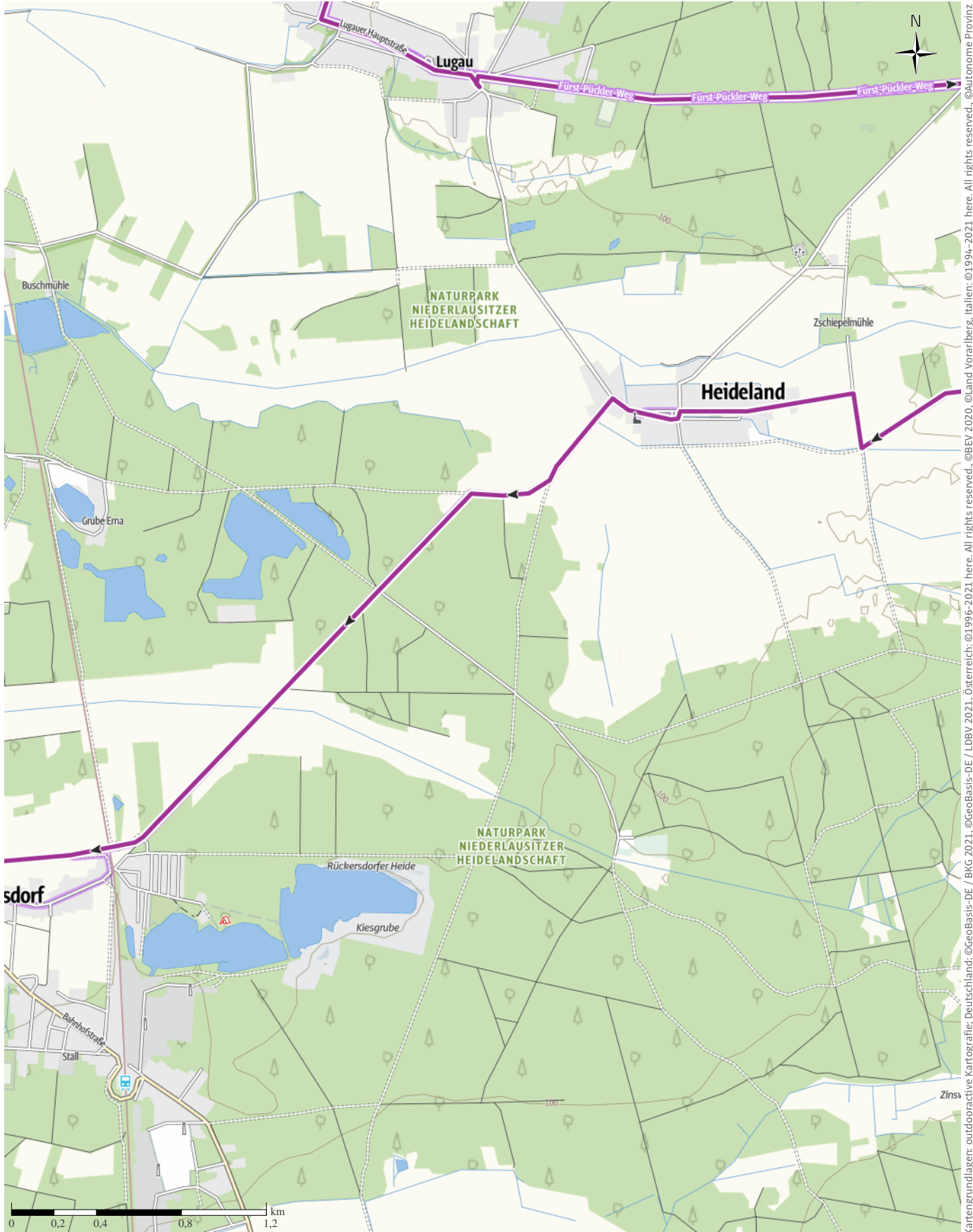
↔ 49,2 km

🕒 3:20 h

▲ 94 m

▼ 94 m

Schwierigkeit leicht



Kartengrundlagen: outdooractive Kartografie; Deutschland: ©GeoBasis-DE / LDBV 2021, Österreich: ©1996-2021 here. All rights reserved. ©BBEV 2020, ©Land Vorarlberg, Italien: ©1994-2021 here. All rights reserved. ©Autonome Provinz Bozen – Südtirol – Abteilung Natur, Landschaft und Raumentwicklung, ©Cartago S.R.L. Kartengrundlagen: outdooractive Kartografie; ©OpenStreetMap (www.openstreetmap.org)

TOP Auf der Spur der genügsamen Riesen

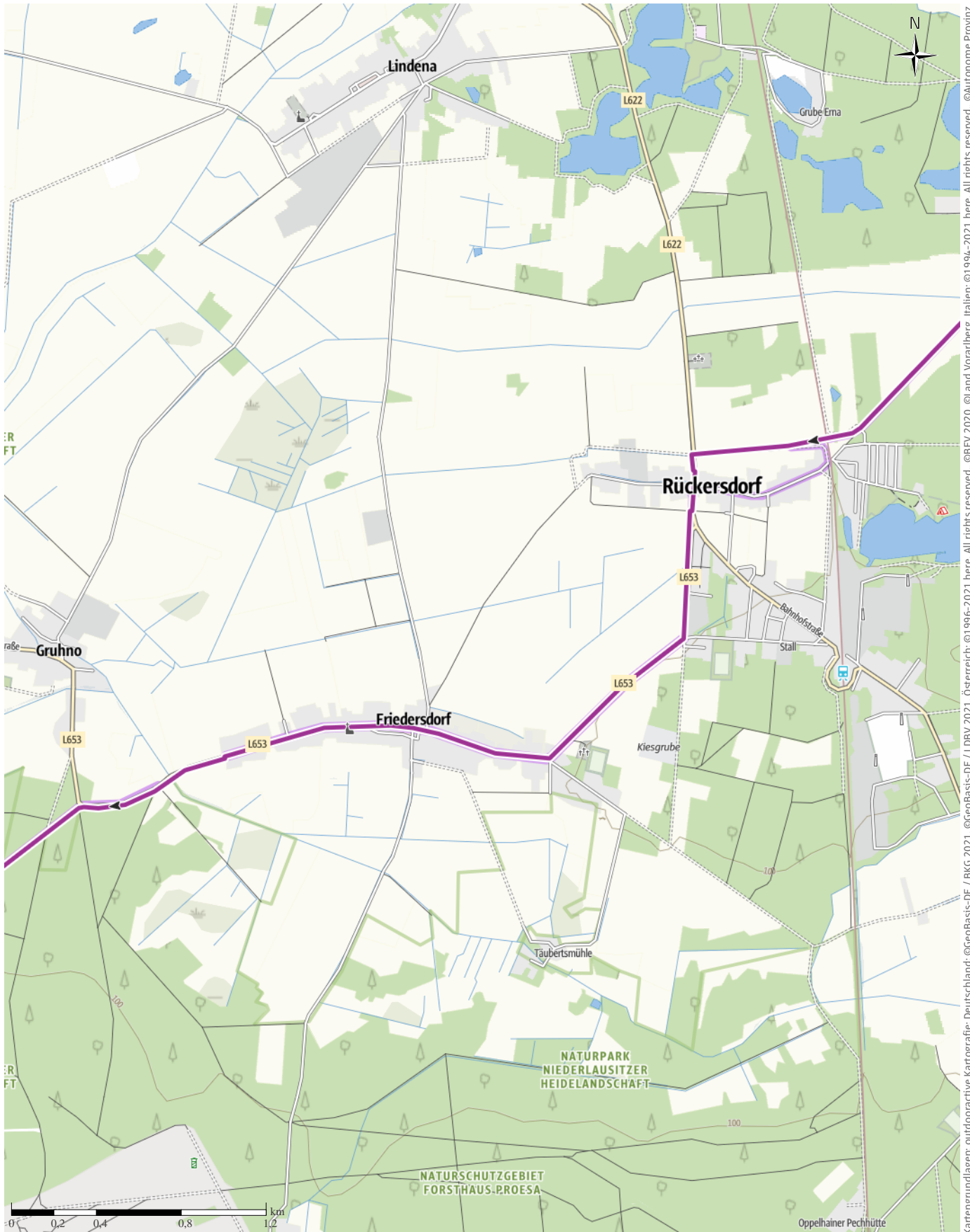
↔ 49,2 km

🕒 3:20 h

▲ 94 m

▼ 94 m

Schwierigkeit leicht



Kartengrundlagen: outdooractive Kartografie; Deutschland: ©GeoBasis-DE / BKG 2021, ©GeoBasis-DE / LDBV 2021, Österreich: ©1996-2021 here. All rights reserved. ©BBEV 2020, ©Land Vorarlberg, Italien: ©1994-2021 here. All rights reserved. ©Autonome Provinz Bozen – Südtirol – Abteilung Natur, Landschaft und Raumentwicklung, ©Cartago S.R.L. Kartengrundlagen: outdooractive Kartografie; ©OpenStreetMap (www.openstreetmap.org)

TOP Auf der Spur der genügsamen Riesen

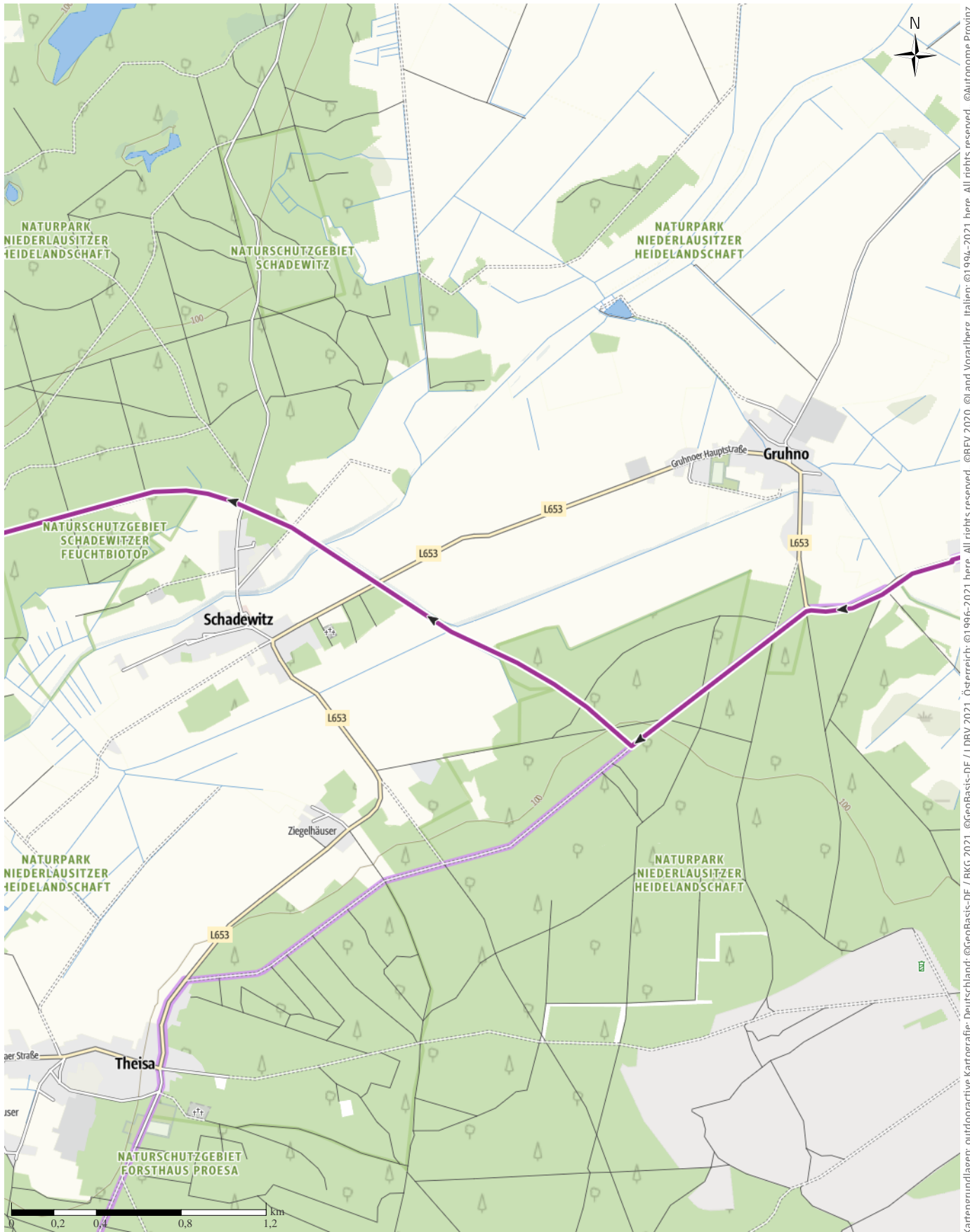
↔ 49,2 km

🕒 3:20 h

▲ 94 m

▼ 94 m

Schwierigkeit leicht



Kartengrundlagen: outdooractive Kartografie; Deutschland: ©GeoBasis-DE / BKG 2021, ©GeoBasis-DE / LDBV 2021, Österreich: ©1996-2021 here. All rights reserved. ©BBEV 2020, ©Land Vorarlberg, Italien: ©1994-2021 here. All rights reserved. ©Autonome Provinz Bozen – Südtirol – Abteilung Natur, Landschaft und Raumentwicklung, ©Cartago S.R.L. Kartengrundlagen: outdooractive Kartografie; ©OpenStreetMap (www.openstreetmap.org)

TOP Auf der Spur der genügsamen Riesen

↔ 49,2 km

🕒 3:20 h

▲ 94 m

▼ 94 m

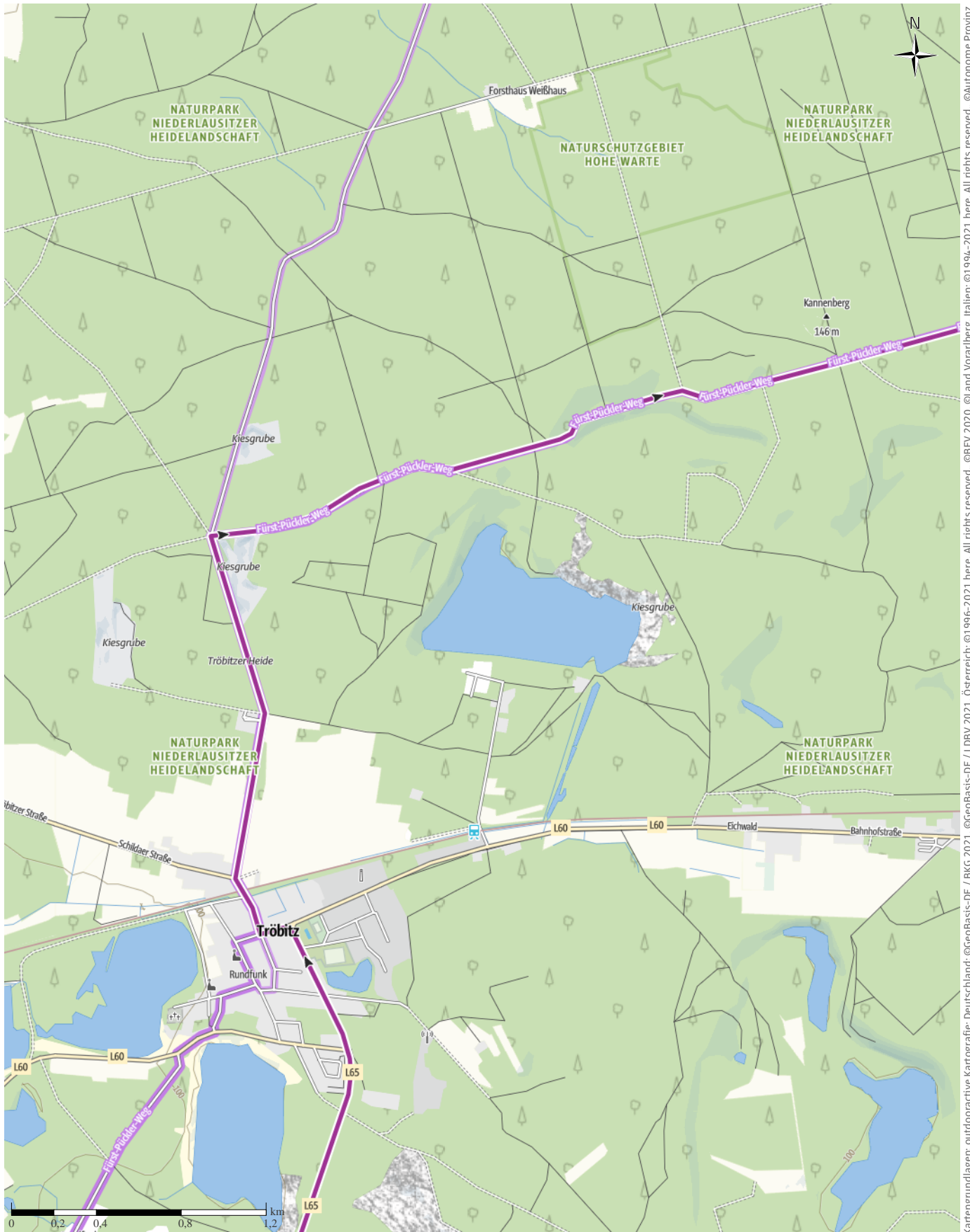
Schwierigkeit leicht



Kartengrundlagen: outdooractive Kartografie; Deutschland: ©GeoBasis-DE / BKG 2021, ©GeoBasis-DE / LDBV 2021, Österreich: ©1996-2021 here. All rights reserved. ©BBEV 2020, ©Land Vorarlberg, Italien: ©1994-2021 here. All rights reserved. ©Autonome Provinz Bozen – Südtirol – Abteilung Natur, Landschaft und Raumentwicklung, © Cartago S.R.L. Kartengrundlagen: outdooractive Kartografie; ©OpenStreetMap (www.openstreetmap.org)

TOP Auf der Spur der genügsamen Riesen

↔ 49,2 km | ⌚ 3:20 h | 🏔️ 94 m | 📉 94 m | Schwierigkeit leicht



Kartengrundlagen: outdooractive Kartografie; Deutschland: ©GeoBasis-DE / BKG 2021, Österreich: ©1996-2021 here, All rights reserved, ©BBEV 2020, ©Land Vorarlberg, Italien: ©1994-2021 here, All rights reserved, ©Autonome Provinz Bozen – Südtirol – Abteilung Natur, Landschaft und Raumentwicklung, © Cartago S.R.L. Kartengrundlagen: outdooractive Kartografie; ©OpenStreetMap (www.openstreetmap.org)

TOP Auf der Spur der genügsamen Riesen

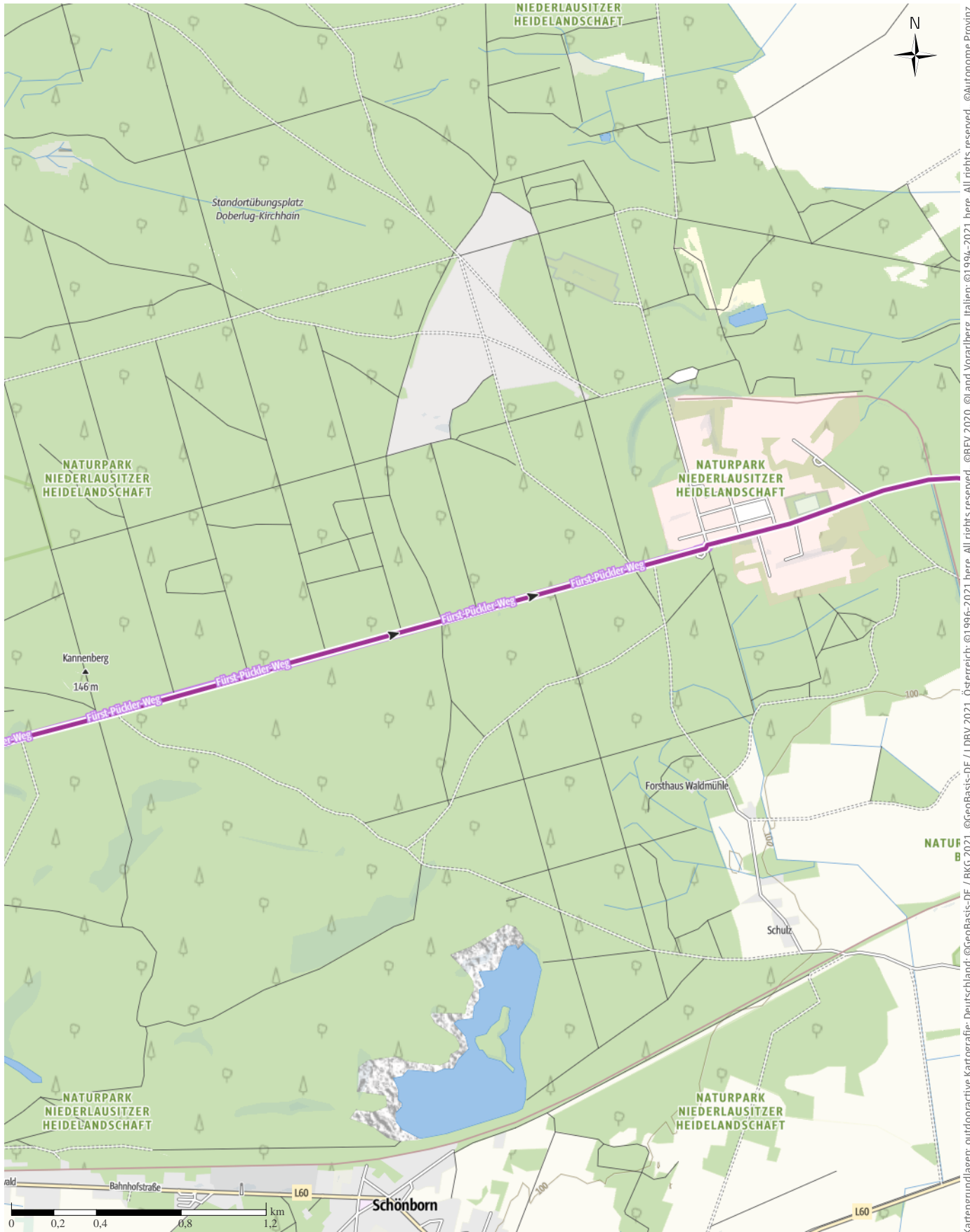
↔ 49,2 km

🕒 3:20 h

▲ 94 m

▼ 94 m

Schwierigkeit leicht



Kartengrundlagen: outdooractive Kartografie; Deutschland: ©GeoBasis-DE / BKG 2021, ©GeoBasis-DE / LDBV 2021, Österreich: ©1996-2021 here. All rights reserved., ©BBV 2020, ©Land Vorarlberg, Italien: ©1994-2021 here. All rights reserved., ©Autonome Provinz Bozen – Südtirol – Abteilung Natur, Landschaft und Raumentwicklung, © Cartago S.R.L. Kartengrundlagen: outdooractive Kartografie; ©OpenStreetMap (www.openstreetmap.org)

TOP Auf der Spur der genügsamen Riesen

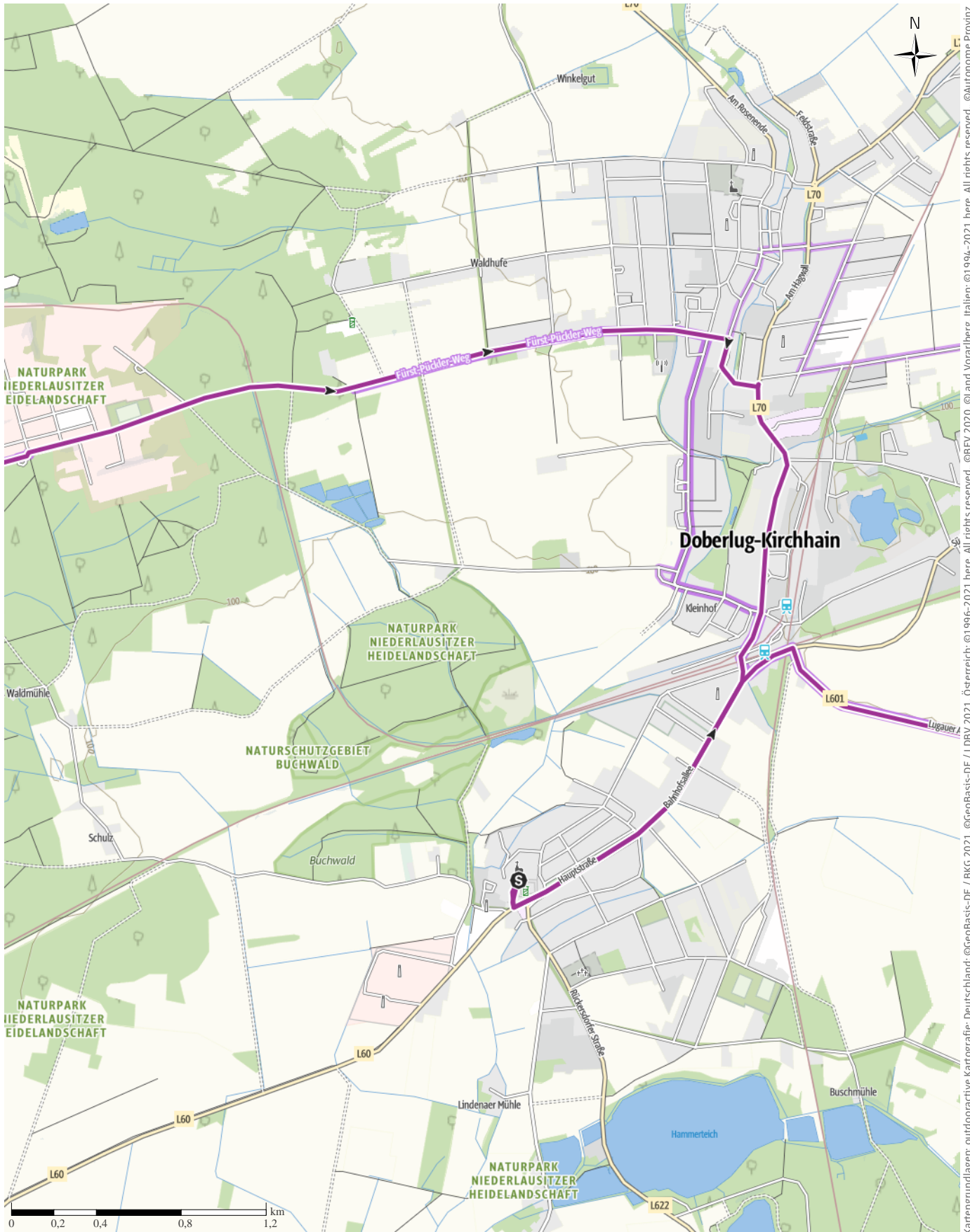
↔ 49,2 km

🕒 3:20 h

▲ 94 m

▼ 94 m

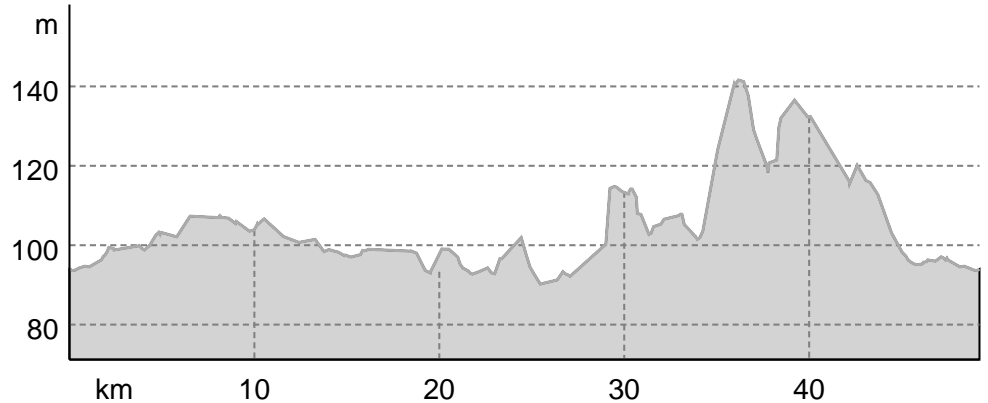
Schwierigkeit leicht



Kartengrundlagen: outdooractive Kartografie; Deutschland: ©GeoBasis-DE / BKG 2021, ©GeoBasis-DE / LDBV 2021, Österreich: ©1996-2021 here. All rights reserved. ©BBV 2020, ©Land Vorarlberg, Italien: ©1994-2021 here. All rights reserved. ©Autonome Provinz Bozen – Südtirol – Abteilung Natur, Landschaft und Raumentwicklung, ©Cartago S.R.L. Kartengrundlagen: outdooractive Kartografie; ©OpenStreetMap (www.openstreetmap.org)

TOP Auf der Spur der genügsamen Riesen

Höhenprofil



Tourdaten

Radtour

Strecke ↔ 49,2 km

Dauer ⌚ 3:20 h

Aufstieg ▲ 94 m

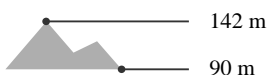
Abstieg ▼ 94 m

Schwierigkeit leicht

Kondition ●●●●●●

Technik ●●●●●●

Höhenlage



Beste Jahreszeit

JAN | FEB | MÄR
 APR | MAI | JUN
 JUL | AUG | SEP
 OKT | NOV | DEZ

Bewertungen

Autoren

Erlebnis ●●●●●

Landschaft ●●●●●

Community

Weitere Tourdaten

Eigenschaften

mit Bahn und Bus erreichbar kulturell / historisch

Auszeichnungen

⦿ Rundtour



**FV Naturpark
 Niederlausitzer
 Heidelandschaft**

Aktualisierung: 03.02.2023

Die Rundtour führt durch den nördlichen Teil des Naturparks Niederlausitzer Heidelandschaft, durch ausgedehnte Wälder, bizarre Bergbaulandschaften und ursprüngliche Dörfer mit prächtigen Kirchen.

Vielfältige Waldbilder bestimmen das Gebiet des Naturparks, aber ein Baum fällt vor allem ins Auge: die Kiefer. Kerzengerade streben diese genügsamen Riesen dem Licht entgegen.

Die Radler:innen werden vom harzigen Duft und dem

leisen Knacken der sich an sonnigen Tagen öffnenden Zapfen der Kiefern begleitet. In den lichten Wäldern leuchtet im Frühling das frische Grün der Heidel- und Preiselbeersträucher zwischen den Bäumen, im Herbst hängen sie voll mit verlockenden blauen und roten Beeren. Der Abschluss der Tour führt Sie durch die historischen Stadtkerne von Kirchhain und der barocken Planstadt Doberlug zurück zum Naturparkzentrum im Schloss.

Die Tour startet am Naturparkzentrum erlebnisREICH Naturpark im Schloss Doberlug. Zunächst führt die Strecke durch ausgedehnte Kiefernwälder in die kleinen Dörfer Lugau, Eichholz und Drößig. Holzschnitzfiguren in den Dorfzentren erzählen alte Sagen oder weisen auf das Wirken der Mönche in vergangenen Zeiten hin.

Von Drößig aus führt teils Radweg, teils ruhige Nebenstraße über Fischwasser nach Rückersdorf. Dort lädt ein Kiessee zur Badepause ein. Die nächsten Ziele sind Friedersdorf und Gruhno. Hier lohnt ein Blick auf

TOP Auf der Spur der genügsamen Riesen

die Dorfkirchen aus dem 13. Jahrhundert. Zum Kirchenbau wurden Raseneisensteine aus der Region verwendet. Näheres zu diesem besonderen Gestein und seine Zusammensetzung verrät die Ausstellung erlebnisREICH Naturpark im Schloss Doberlug. Von Gruhno aus führt ein Radweg auf die alte Kohlebahntrasse. Diese verläuft viele Kilometer durch die mit Kiefern bewachsene Bergbaufogelandschaft.

Ein Aussichtsturm am Restloch 124 gibt den Blick auf die bizarre Landschaft des ehemaligen Kohlebergbaus frei. In Tröbitz gibt es den kleinen Dorfkern zu besichtigen. Das vom Bergbau geprägte Dorf kann sogar mit zwei Kirchen, einem solarbeheizten Freibad und einem kleinem Einkaufsladen aufwarten. Traurige Bekanntheit erlangte Tröbitz durch einen als der Verlorene Zug bekannt gewordenen Todestransport aus dem KZ Bergen-Belsen. Eine Gedenkstätte erinnert an die umgekommenen Insassen des Evakuierungstransportes. Von Tröbitz aus über die Bahnschienen führt der Weg direkt zum Mittelpunkt des Landkreises.

Das Meistern der stetig leichten Steigung wird durch den Ausblick auf alte Kiefernwälder belohnt, teilweise unterbrochen durch Heidekraut oder Eichenbestände. Ein letztes Mal wird der Harzduft erschnuppert, bevor der Weg in die Straße nach Kirchhain mündet. Von Kirchhain geht es gut ausgeschildert zurück nach Doberlug.

Autorentipp

Auf die Spur der genügsamen Riesen kann man sich auch in der Ausstelllung erlebnisREICH Naturpark im Naturparkzentrum im Schloss Doberlug begeben. Das Geheimnis der Kiefer, die in unserer Region so ausgedehnte Wälder bildet, wird hier gelüftet.

Zum Abschluss: Kurz bevor es in den Ort Kirchhain geht, liegt linkerhand die Waldhufe. Auf der dortigen Streuobstwiese kann man auf einer neu errichteten hölzernen Oase bei toller Aussicht unter Kirschbäumen von der

anstrengenden Tour entspannen.

Informationsmaterial**Weitere Infos und Links**

<https://naturpark-nlh.de/erlebnisreich/besucherzentrum-erlebnisreich-naturpark/ausstellung>

Wegbeschreibung**Start der Tour**

Naturparkzentrum erlebnisREICH Naturpark im Schloss Doberlug

Koordinaten:

DD: 51.610483, 13.545579

GMS: 51°36'37.7"N 13°32'44.1"E

UTM: 33U 399291 5718718

w3w: ///röhren.ertönt.blasser

Wegbeschreibung

Leichte Steigungen, leichte Anstiege, durchgehend feste Radwege oder Nebenstraßen

Knotenpunkte: erlebnisREICH Naturpark, 12, 8, Abbiegung Ausschilderung Fürst Pückler Weg Richtung Lugau folgen, 70, 69, 86, 85, 83, 84, 88, 89, 69, 90, 91, 92, 31, 11, 5, 9, 8, 12

Anreise

Diese Tour ist gut mit Bahn und Bus erreichbar.

Öffentliche Verkehrsmittel

Bahnhof Doberlug Kirchhain

Anfahrt

<https://naturpark-nlh.de/erlebnisreich/besucherzentrum-erlebnisreich-naturpark/anreise>

Parken

Auf dem Parkplatz des Schloss Doberlug in Doberlug-Kirchhain. Ausschilderung Schloss Doberlug folgen.

Schutzgebiete 

Naturpark Niederlausitzer Heidelandschaft
Naturschutzgebiet Schadewitzer Feuchtbiotop
Naturschutzgebiet Forsthaus Proesa
Fauna-Flora-Habitat-Gebiet Forsthaus Präsa
Fauna-Flora-Habitat-Gebiet Kleine Elster und

TOP Auf der Spur der genügsamen Riesen

Niederungsbereiche Ergänzung

Fauna-Flora-Habitat-Gebiet Hochfläche um die Hohe Warte

Fauna-Flora-Habitat-Gebiet Kleine Elster und Niederungsbereiche

Vogelschutzgebiet Niederlausitzer Heide

In diesen Schutzgebieten gelten folgende Regeln:

Bitte berücksichtigt die lokalen Hinweise zum Schutz der Natur.

Bitte nicht abseits der Wege gehen.

Bitte keinen Lärm machen.

Bitte keine Steine oder Mineralien sammeln.

Bitte keine Pilze sammeln.

Bitte keinen Müll liegen lassen.

Bitte keine Tiere füttern.

Bitte nur auf den markierten Flächen zelten.

Bitte kein offenes Feuer machen.

Bitte keine Pflanzen pflücken.

Bitte keine Pflanzen und Tiere aussiedeln.

Bitte keine Hunde frei laufen lassen.

Bitte keine Drachen und Modellflugzeuge fliegen lassen.

Tour zum Mitnehmen für iPhone und Android



QR-Code scannen und diese Tour offline speichern, mit Freunden teilen und mehr.

Webseite

<https://out.ac/zjvGX>

TOP Auf der Spur der genügsamen Riesen



In Gold getaucht

Foto: FV Naturpark Niederlausitzer Heidelandschaft, Community



Bewegungslandschaft des Besucherzentrums erlebnisREICH Naturpark am Schloss Doberlug

Foto: FV Naturpark Niederlausitzer Heidelandschaft, Community



Füße erfrischen in Lugau

Foto: FV Naturpark Niederlausitzer Heidelandschaft, Community



Foto: FV Naturpark Niederlausitzer Heidelandschaft, Community



Kirche in Gruhno

Foto: FV Naturpark Niederlausitzer Heidelandschaft, Community

TOP Auf der Spur der genügsamen Riesen



Die ehemalige Kohlebahntrasse ist heute ein Radweg
Foto: FV Naturpark Niederlausitzer Heidelandschaft, Community



Heidelbeersträucher
Foto: FV Naturpark Niederlausitzer Heidelandschaft, Community



Foto: FV Naturpark Niederlausitzer Heidelandschaft, Community



Landkreis Mittelpunkt
Foto: FV Naturpark Niederlausitzer Heidelandschaft, Community



Am Mittelpunkt des Landkreises
Foto: FV Naturpark Niederlausitzer Heidelandschaft, Community

TOP Auf der Spur der genügsamen Riesen



Wald und Kiefernduft

Foto: FV Naturpark Niederlausitzer Heidelandschaft, Community



Verschlaufpause am Kannenhäuschen

Foto: FV Naturpark Niederlausitzer Heidelandschaft, Community



Ausstellungs- und Besucherinformationszentrum erlebnisREICH Naturpark

Foto: FV Naturpark Niederlausitzer Heidelandschaft, Community

Zeichenerklärung

Topografie

	Wald, Forst
	Moor, Sumpf, Ried
	Heide
	Wohnbaufläche mit Einzelgebäude
	Gewerbefläche mit Einzelgebäude
	Friedhof
	Golfplatz
	Sportplatz, Stadion
	Stadion
	Freibad
	Weinberg
	Felszeichnung
	Staatsgrenze
	Landesgrenze
	Kreisgrenze
	Höhenlinie
	Sondernutzungsfläche
	Naturschutzgebiet

Topografische Einzelzeichen

	Berg/Gipfelkreuz
	Höhenpunkt
	Fels
	Höhle
	Kirche
	Kapelle
	Friedhof
	Schloss/Burg
	Kloster
	Denkmal
	Ruine
	Bergwerk
	Findling/Hügelgrab
	Sendemast/Turm
	Windrad
	Wasser-/Windmühle
	Aussichtspunkt

Straßen und Wege

	Autobahn
	Bundesstraße
	Kreisstraße
	Gemeindestraße
	Hauptwirtschaftsweg
	Wirtschaftsweg
	Fußweg
	Klettersteig

Lifte und Eisenbahn

	Großkabinenbahn
	Kabinenbahn
	Sessellift
	Ski-, Schlepplift
	Materialseilbahnen
	Eisenbahn
	S-Bahn
	U-Bahn
	Straßenbahn
	Bahnhof