

TOP Sonne, Sand und Seen

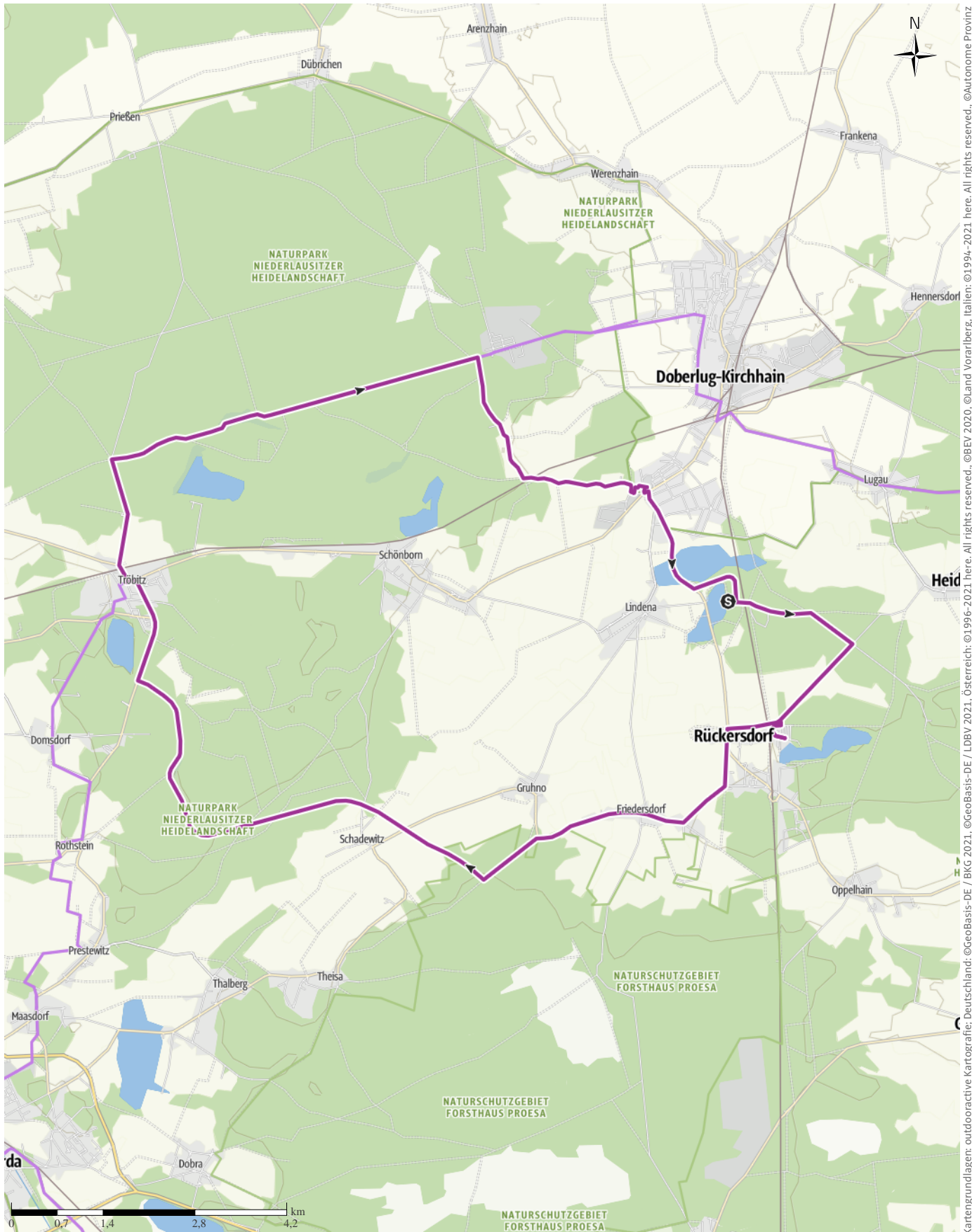
← 35,8 km

🕒 2:25 h

▲ 55 m

▼ 55 m

Schwierigkeit mittel



Kartengrundlagen: outdooractive Kartografie; Deutschland: ©GeoBasis-DE / BKG 2021, ©GeoBasis-DE / LDBV 2021, Österreich: ©BBEV 2020, ©Land Vorarlberg, Italien: ©1994-2021 here. All rights reserved. ©Autonome Provinz Bozen – Südtirol – Abteilung Natur, Landschaft und Raumentwicklung, © Cartago S.R.L. Kartengrundlagen: outdooractive Kartografie; ©OpenStreetMap (www.openstreetmap.org)

TOP Sonne, Sand und Seen

↔ 35,8 km

🕒 2:25 h

▲ 55 m

▼ 55 m

Schwierigkeit mittel



Kartengrundlagen: outdooractive Kartografie; Deutschland: ©GeoBasis-DE / LDBV 2021, Österreich: ©1996-2021 here. All rights reserved. ©BBEV 2020, ©Land Vorarlberg, Italien: ©1994-2021 here. All rights reserved. ©Autonome Provinz Bozen – Südtirol – Abteilung Natur, Landschaft und Raumentwicklung, © Cartago S.R.L. Kartengrundlagen: outdooractive Kartografie; ©OpenStreetMap (www.openstreetmap.org)

TOP Sonne, Sand und Seen

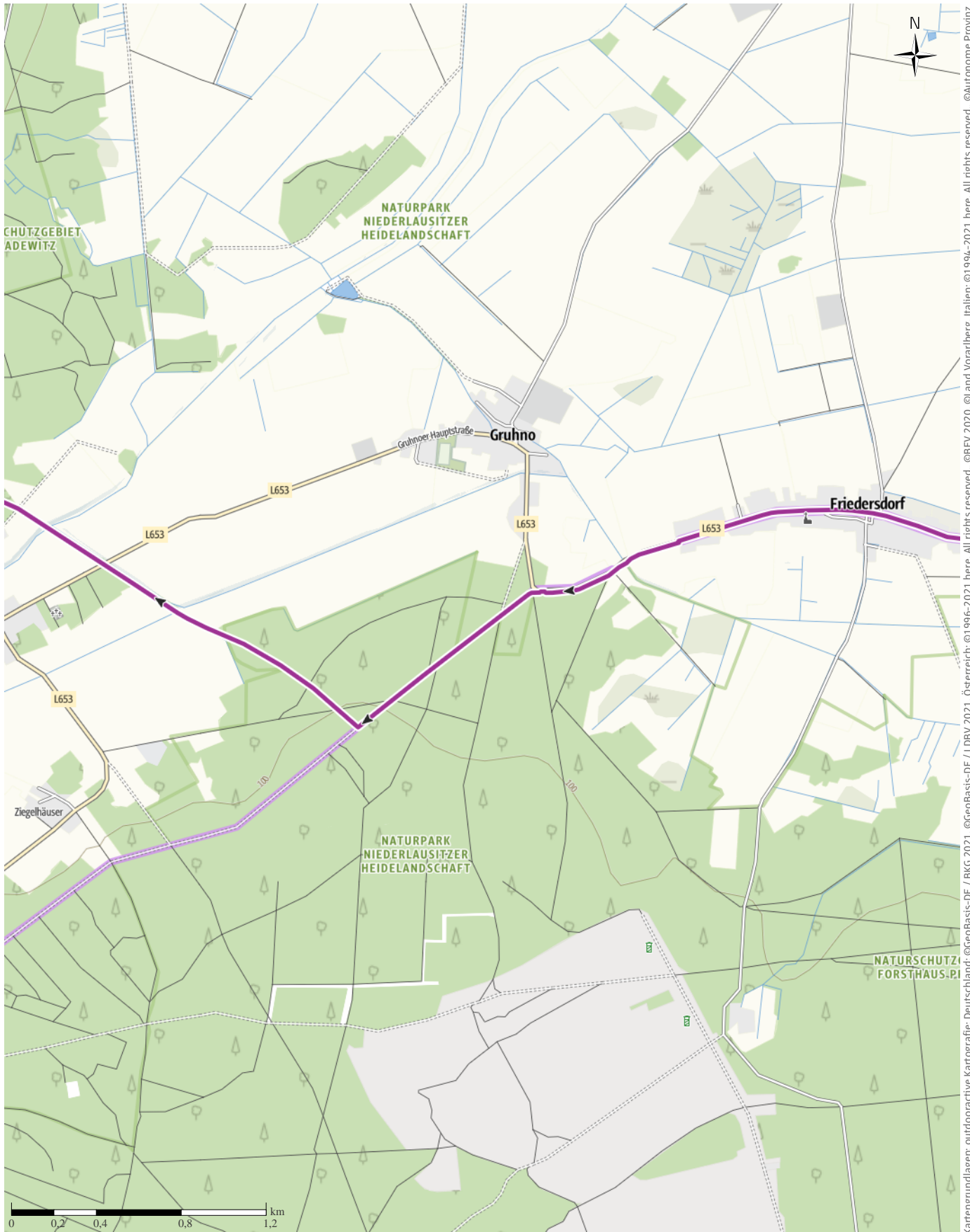
↔ 35,8 km

🕒 2:25 h

▲ 55 m

▼ 55 m

Schwierigkeit mittel



Kartengrundlagen: outdooractive Kartografie; Deutschland: ©GeoBasis-DE / BKG 2021, ©GeoBasis-DE / LDBV 2021, Österreich: ©1996-2021 here. All rights reserved. ©BBEV 2020, ©Land Vorarlberg, Italien: ©1994-2021 here. All rights reserved. ©Autonome Provinz Bozen – Südtirol – Abteilung Natur, Landschaft und Raumentwicklung, © Cartago S.R.L. Kartengrundlagen: outdooractive Kartografie; ©OpenStreetMap (www.openstreetmap.org)

TOP Sonne, Sand und Seen

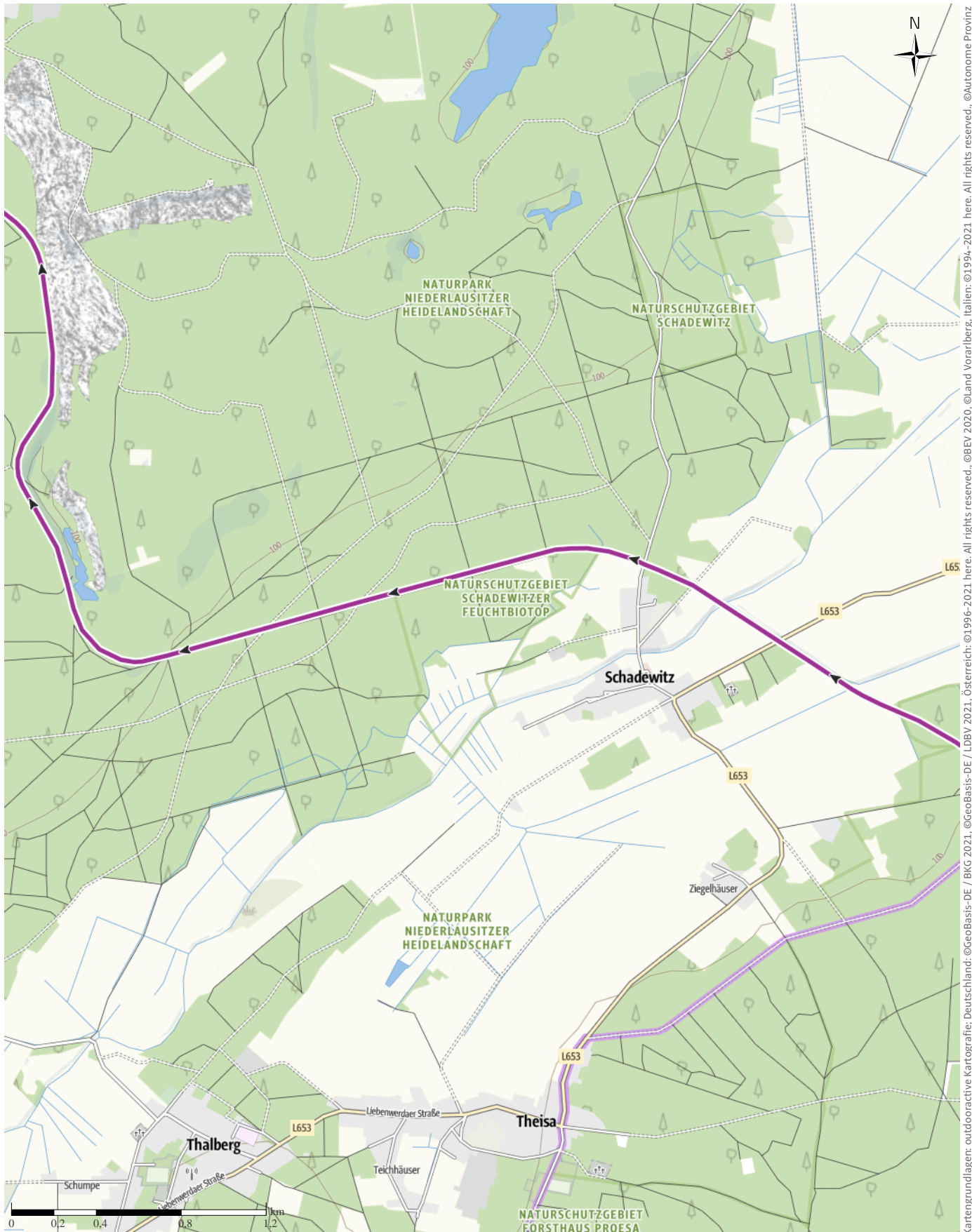
← 35,8 km

🕒 2:25 h

▲ 55 m

▼ 55 m

Schwierigkeit mittel



Kartengrundlagen: outdooractive Kartografie; Deutschland: ©GeoBasis-DE / BKG 2021, ©GeoBasis-DE / LDBV 2021, Österreich: ©BBEV 2020, ©Land Vorarlberg, Italien: ©1994-2021 here. All rights reserved. ©Autonome Provinz Bozen – Südtirol – Abteilung Natur, Landschaft und Raumentwicklung, © Cartago S.R.L. Kartengrundlagen: outdooractive Kartografie; ©OpenStreetMap (www.openstreetmap.org)

TOP Sonne, Sand und Seen

↔ 35,8 km

🕒 2:25 h

⬆️ 55 m

⬆️ 55 m

Schwierigkeit mittel



Kartengrundlagen: outdooractive Kartografie; Deutschland: ©GeoBasis-DE / BKG 2021, Österreich: ©1996-2021 here. All rights reserved. ©BBEV 2020, ©Land Vorarlberg, Italien: ©1994-2021 here. All rights reserved. ©Autonome Provinz Bozen – Südtirol – Abteilung Natur, Landschaft und Raumentwicklung, © Cartago S.R.L. Kartengrundlagen: outdooractive Kartografie; ©OpenStreetMap (www.openstreetmap.org)

TOP Sonne, Sand und Seen

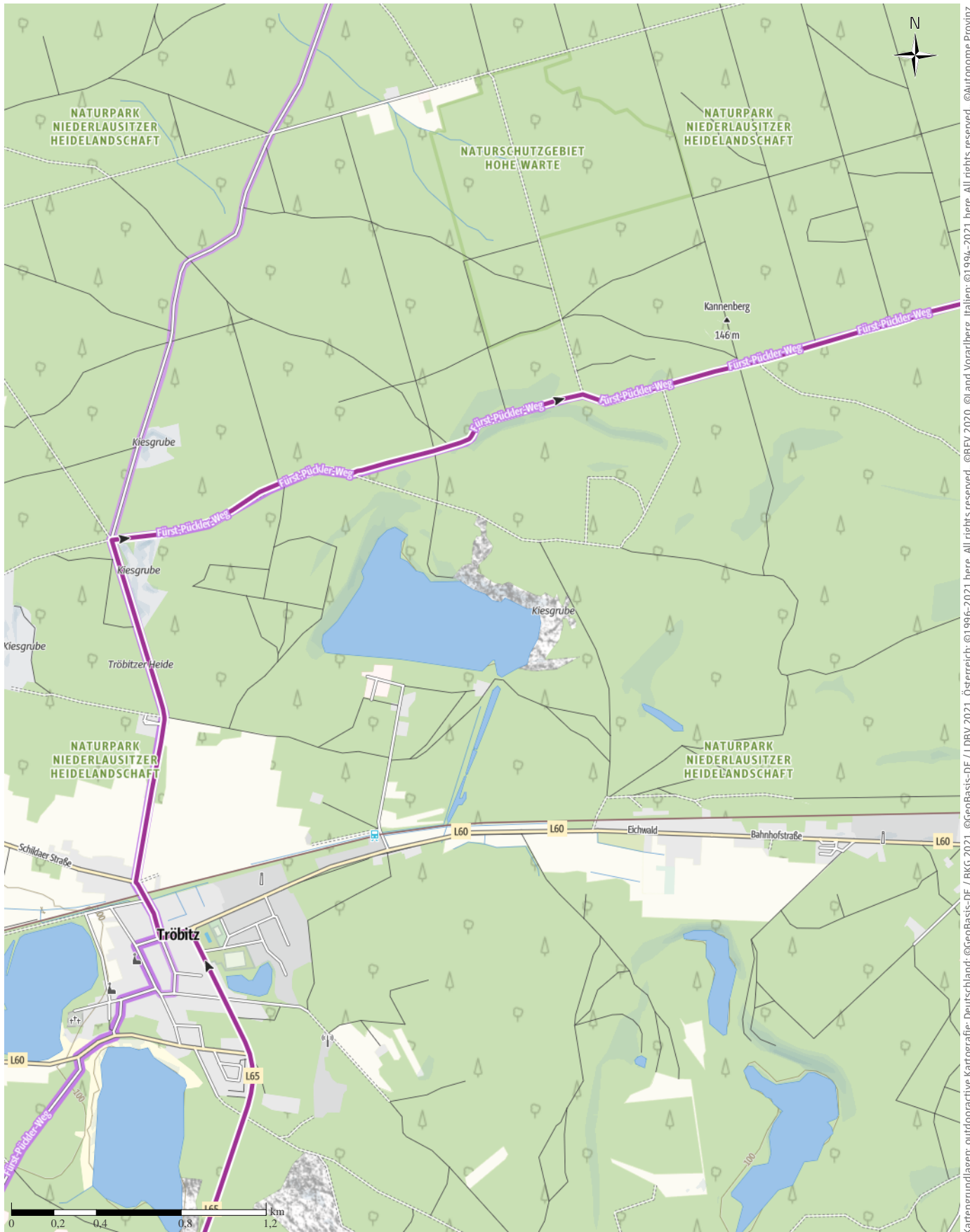
↔ 35,8 km

🕒 2:25 h

▲ 55 m

▼ 55 m

Schwierigkeit mittel



Kartengrundlagen: outdooractive Kartografie; Deutschland: ©GeoBasis-DE / BKG 2021, ©GeoBasis-DE / LDBV 2021, Österreich: ©1996-2021 here. All rights reserved. ©BBEV 2020, ©Land Vorarlberg, Italien: ©1994-2021 here. All rights reserved. ©Autonome Provinz Bozen – Südtirol – Abteilung Natur, Landschaft und Raumentwicklung, ©Cartago S.R.L. Kartengrundlagen: outdooractive Kartografie; ©OpenStreetMap (www.openstreetmap.org)

TOP Sonne, Sand und Seen

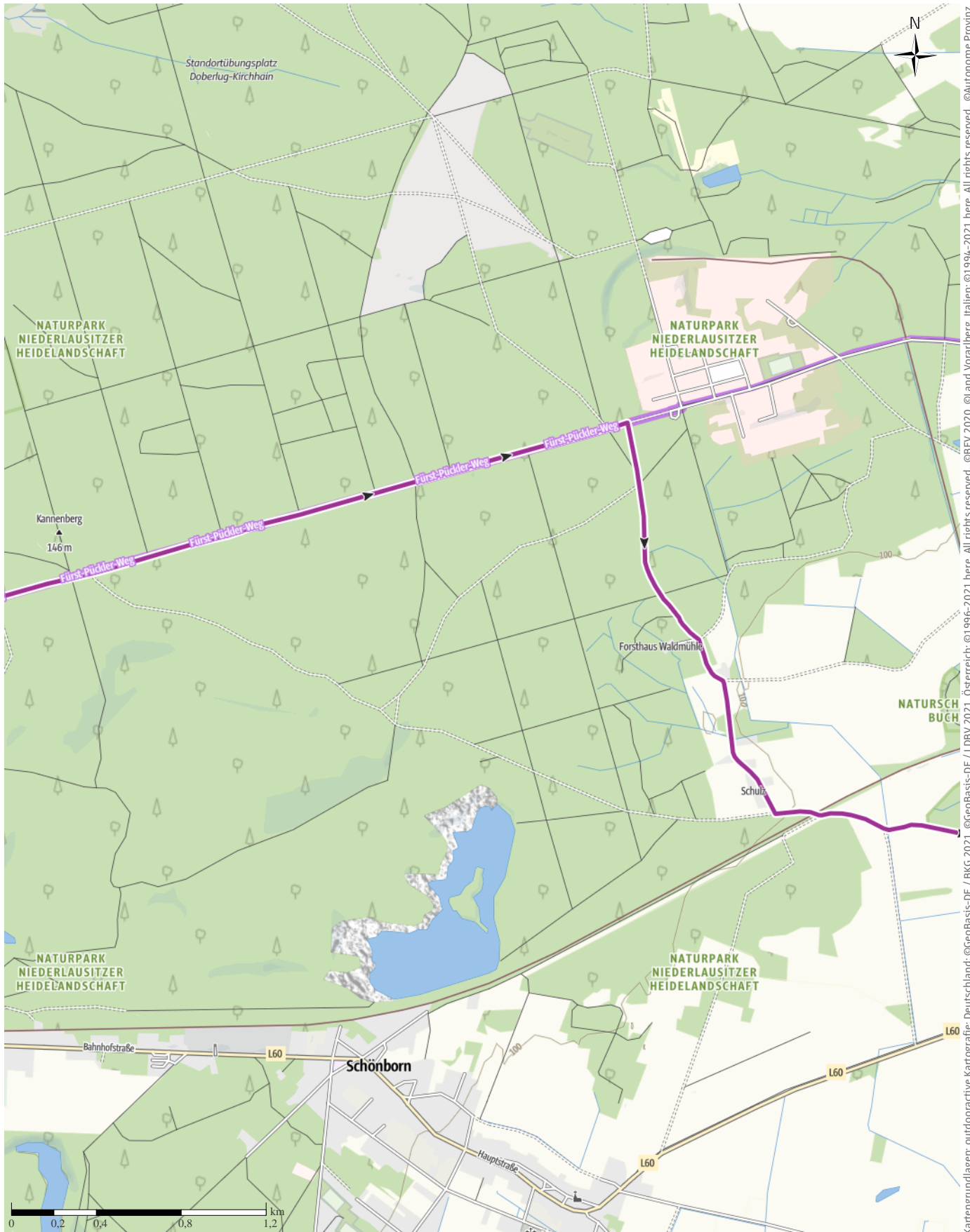
↔ 35,8 km

🕒 2:25 h

▲ 55 m

▼ 55 m

Schwierigkeit mittel



Kartengrundlagen: outdooractive Kartografie; Deutschland: ©GeoBasis-DE / BKG 2021, ©GeoBasis-DE / LDBV 2021, Österreich: ©1996-2021 here. All rights reserved. ©BBEV 2020, ©Land Vorarlberg, Italien: ©1994-2021 here. All rights reserved. ©Autonome Provinz Bozen – Südtirol – Abteilung Natur, Landschaft und Raumentwicklung, © Cartago S.R.L. Kartengrundlagen: outdooractive Kartografie; ©OpenStreetMap (www.openstreetmap.org)

TOP Sonne, Sand und Seen

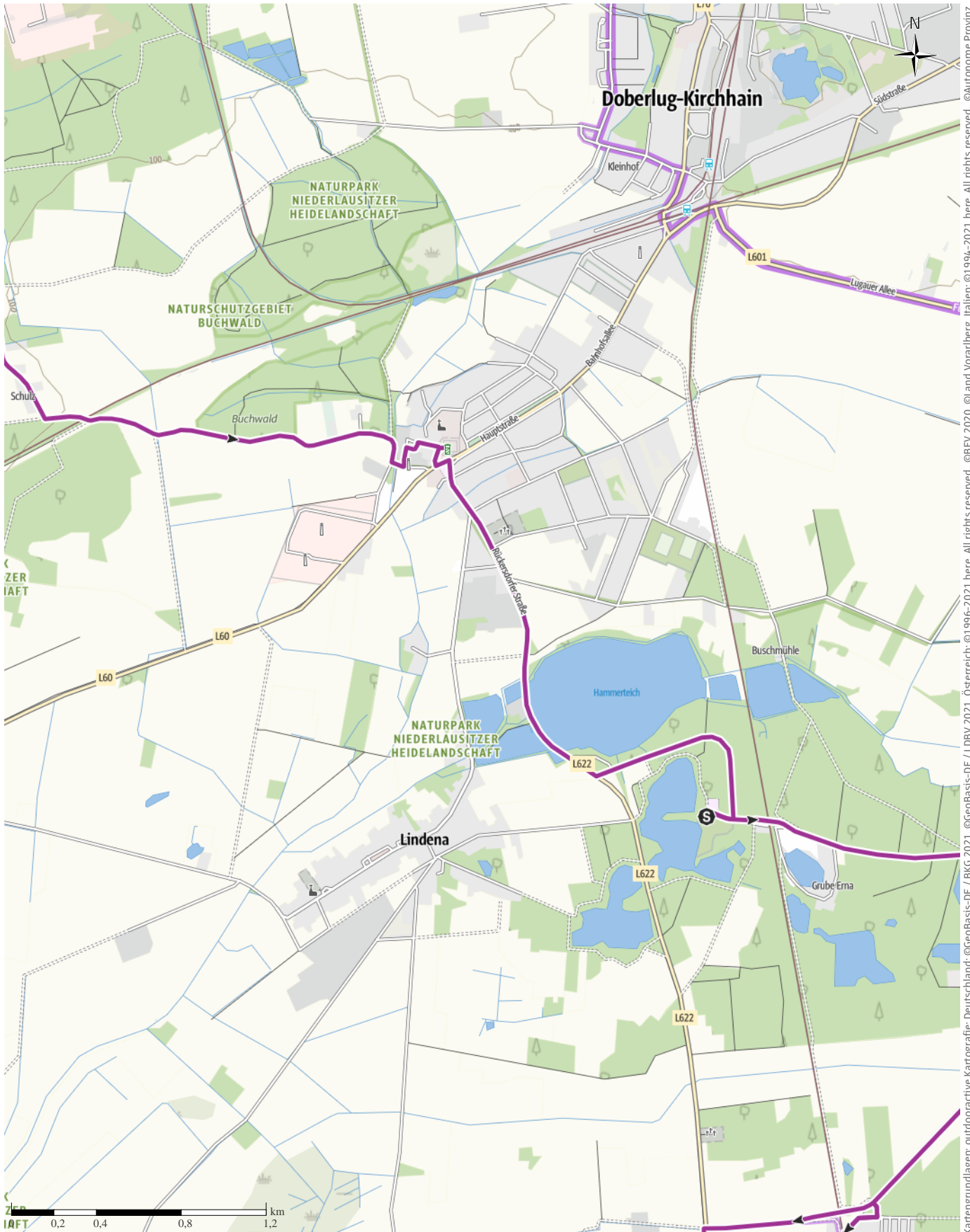
↔ 35,8 km

🕒 2:25 h

▲ 55 m

▼ 55 m

Schwierigkeit mittel



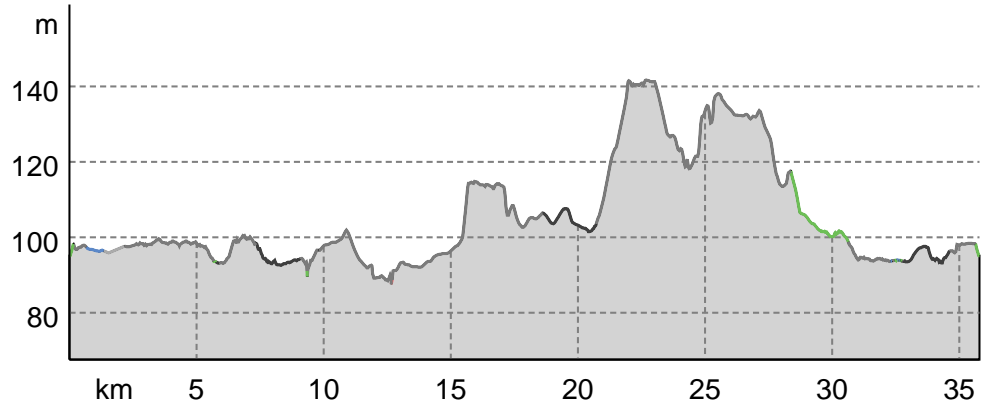
Kartengrundlagen: outdooractive Kartografie; Deutschland: ©GeoBasis-DE / BKG 2021, ©GeoBasis-DE / LDBV 2021, Österreich: ©1996-2021 here. All rights reserved. ©BBV 2020, ©Land Vorarlberg, Italien: ©1994-2021 here. All rights reserved. ©Autonome Provinz Bozen – Südtirol – Abteilung Natur, Landschaft und Raumentwicklung, ©Cartago S.R.L. Kartengrundlagen: outdooractive Kartografie; ©OpenStreetMap (www.openstreetmap.org)

TOP Sonne, Sand und Seen

Wegarten

Asphalt	25,4 km
Schotterweg	0,9 km
Naturweg	2,9 km
Pfad	0 km
Straße	5,8 km
Unbekannt	0,8 km

Höhenprofil



Tourdaten

Radtour

Strecke	↔	35,8 km
Dauer	🕒	2:25 h
Aufstieg	⬆️	55 m
Abstieg	⬇️	55 m

Schwierigkeit **mittel**

Kondition **●●●●●●**

Technik **●●●●●●**

Höhenlage

142 m

88 m

Beste Jahreszeit

- JAN | FEB | MÄR
- APR | MAI | JUN
- JUL | AUG | SEP
- OKT | NOV | DEZ

Bewertungen

Autoren **●●●●●**

Erlebnis **●●●●●**

Landschaft **●●●●●**

Community

Weitere Tourdaten

Eigenschaften

geologische Highlights

Auszeichnungen

- 🔄 Rundtour
- 🚶 Einkehrmöglichkeit
- 👨👩👧👦 familienfreundlich



FV Naturpark
Niederlausitzer
Heidelandschaft

Aktualisierung: 05.07.2023

Sonnencremeduft, Eiscreme-Schleckerei und die wärmenden Strahlen der Sonne auf der Haut – der Sommer ist da! Mit ihm kommt die Lust auf eine Abkühlung im kalten Nass. Gut, dass es im Norden des Naturparks reichlich Gelegenheiten gibt, in die durch den Bergbau entstandenen Seen zu springen.

Idealer Startpunkt der ca. 36 km langen Rundtour ist daher Bad Erna, ein traditionsreiches Naherholungsgebiet mit Badesee, einer Gaststätte und Spielplatz. Nach einem ersten Badespaß geht es weiter Richtung Blauer See und Barschteich, zwei Angelgewässern. Links des Weges blühen weiße Seerosen im Wasser, rechts zeigen schillernde Libellen ihre Flugkünste bei der Jagd.

Bald darauf biegt man in Rückersdorf ab, um zum Badestrand zu gelangen. Der Kiessee mit feinem Sandstrand lädt mit einer großen Spielwiese, einem Beachvolleyballfeld und einem kleinen Strandcafé zum Verweilen ein. Im Schatten einer neu errichteten Sitzgruppe kann ein mitgebrachtes Picknick genossen werden.

Gestärkt und abgekühlt geht es durch Felder und Dörfer, ein Aussichtsturm in Friedersdorf ermöglicht einen weiten Blick über die Landschaft. In Schadowitz kreuzt der Weg die Kleine Elster; gelbe Teichrosen und metallisch blaue Gebänderte Prachtlibellen sind hier zu bewundern. Auf der ehemaligen Kohlebahntrasse, die von schattenspendenden Bäumen umsäumt ist, führt der Weg vorbei am Restloch 124, wo sich den

TOP Sonne, Sand und Seen

Radelnden ein Einblick in den Bergbau in der Region eröffnet. Ein Stopp im kleinen, aber feinen Freibad in Tröbitz verspricht eine weitere Abkühlung.

Von Tröbitz aus führt die Rundtour weiter zum Mittelpunkt des Landkreises Elbe-Elster, markiert durch eine kleine Steinsäule, und von dort aus über einen nigel-nigel-neuen Radweg durch den Wald nach Kirchhain. Kurz vor der Ankunft am Schloss Doberlug passiert man erneut ein Gewässer, diesmal den Küchenteich, der die Zisterziensermönche als Speisekammer mit frischem Fisch versorgte.

Die dicken Mauern des Schlosses beherbergen angenehm temperierte Räumlichkeiten mit mehreren interessanten Ausstellungen, darunter auch die Ausstellung erlebnisREICH Naturpark des Naturparkzentrums. Wer einfach so Abkühlung ohne Kulturprogramm sucht, wird im Schatten der großen Linde im Schlosshof fündig. Über die Hammerteiche, die durch den Abbau von Raseneisenstein entstanden, führt die Rundtour wieder zurück nach Bad Erna, wo man noch ein letztes Mal ins frische Nass springen kann.

Informationsmaterial

Weitere Infos und Links

Im Schloss Doberlug werden mehrere Ausstellungen gezeigt:

erlebnisREICH Naturpark: <https://naturpark-nlh.de/erlebnisreich/besucherzentrum-erlebnisreich-naturpark/ausstellung>

Museum Schloss Doberlug: www.museumsverbund-lee.de/Museumsverbund/Museum-Schloss-Doberlug/

Wegbeschreibung

Start der Tour

Bad Erna bei Doberlug-Kirchhain

Koordinaten:

DD: 51.594187, 13.564011

GMS: 51°35'39.1"N 13°33'50.4"E

UTM: 33U 400531 5716881

w3w: ///anfänger.angestellten.pilotprojekt

Wegbeschreibung

Größtenteils asphaltierte Wege, viele Radwege.

Keine Ausschilderung!

Anreise

part of outdooractive

Parken

Parkplatz bei Bad Erna

Schutzgebiete

Naturpark Niederlausitzer Heidelandschaft

Naturschutzgebiet Buchwald

Naturschutzgebiet Forsthaus Proesa

Fauna-Flora-Habitat-Gebiet Forsthaus Präsa

Fauna-Flora-Habitat-Gebiet Kleine Elster und Niederungsbereiche Ergänzung

Fauna-Flora-Habitat-Gebiet Kleine Elster und Niederungsbereiche

Fauna-Flora-Habitat-Gebiet Hochfläche um die Hohe Warte

Vogelschutzgebiet Niederlausitzer Heide

In diesen Schutzgebieten gelten folgende Regeln:

Bitte berücksichtigt die lokalen Hinweise zum Schutz der Natur.

Bitte nicht abseits der Wege gehen.

Bitte keinen Lärm machen.

Bitte keine Steine oder Mineralien sammeln.

Bitte keine Pilze sammeln.

Bitte keinen Müll liegen lassen.

Bitte keine Tiere füttern.

Bitte nur auf den markierten Flächen zelten.

Bitte kein offenes Feuer machen.

Bitte keine Pflanzen pflücken.

Bitte keine Pflanzen und Tiere aussiedeln.

Bitte keine Hunde frei laufen lassen.

Die Nutzung von Drohnen ist untersagt

Tour zum Mitnehmen für iPhone und Android



QR-Code scannen und diese Tour offline speichern, mit Freunden teilen und mehr.

Webseite

<https://out.ac/IL3Ezn>

TOP Sonne, Sand und Seen



Eingang zu Bad Erna

Foto: FV Naturpark Niederlausitzer Heidelandschaft, Community




Foto: FV Naturpark Niederlausitzer Heidelandschaft, Community



Libellenbeobachtungen am Ufer

Foto: FV Naturpark Niederlausitzer Heidelandschaft, Community



Naturschaustelle am Blauen See

Foto: FV Naturpark Niederlausitzer Heidelandschaft, Community



Sitzgruppe am Rückersdorfer See

Foto: FV Naturpark Niederlausitzer Heidelandschaft, Community

TOP Sonne, Sand und Seen



Rückersdorfer See

Foto: FV Naturpark Niederlausitzer Heidelandschaft, Community



Aussichtsturm in Friedersdorf

Foto: FV Naturpark Niederlausitzer Heidelandschaft, Community



Aussicht am Restloch 124

Foto: FV Naturpark Niederlausitzer Heidelandschaft, Community



Der Weg nach Kirchhain

Foto: FV Naturpark Niederlausitzer Heidelandschaft, Community



Schloss Doberlug bietet einen kühlen Innenhof

Foto: FV Naturpark Niederlausitzer Heidelandschaft, Community



Ausstellung erlebnisREICH Naturpark des Naturparkzentrums im Schloss Doberlug
Foto: FV Naturpark Niederlausitzer Heidelandschaft, Community

Zeichenerklärung

Topografie

	Wald, Forst
	Moor, Sumpf, Ried
	Heide
	Wohnbaufläche mit Einzelgebäude
	Gewerbefläche mit Einzelgebäude
	Friedhof
	Golfplatz
	Sportplatz, Stadion
	Stadion
	Freibad
	Weinberg
	Felszeichnung
	Staatsgrenze
	Landesgrenze
	Kreisgrenze
	Höhenlinie
	Sondernutzungsfläche
	Naturschutzgebiet

Topografische Einzelzeichen

	Berg/Gipfelkreuz
	Höhenpunkt
	Fels
	Höhle
	Kirche
	Kapelle
	Friedhof
	Schloss/Burg
	Kloster
	Denkmal
	Ruine
	Bergwerk
	Findling/Hügelgrab
	Sendemast/Turm
	Windrad
	Wasser-/Windmühle
	Aussichtspunkt

Straßen und Wege

	Autobahn
	Bundesstraße
	Kreisstraße
	Gemeindestraße
	Hauptwirtschaftsweg
	Wirtschaftsweg
	Fußweg
	Klettersteig

Lifte und Eisenbahn

	Großkabinenbahn
	Kabinenbahn
	Sessellift
	Ski-, Schlepplift
	Materialseilbahnen
	Eisenbahn
	S-Bahn
	U-Bahn
	Straßenbahn
	Bahnhof