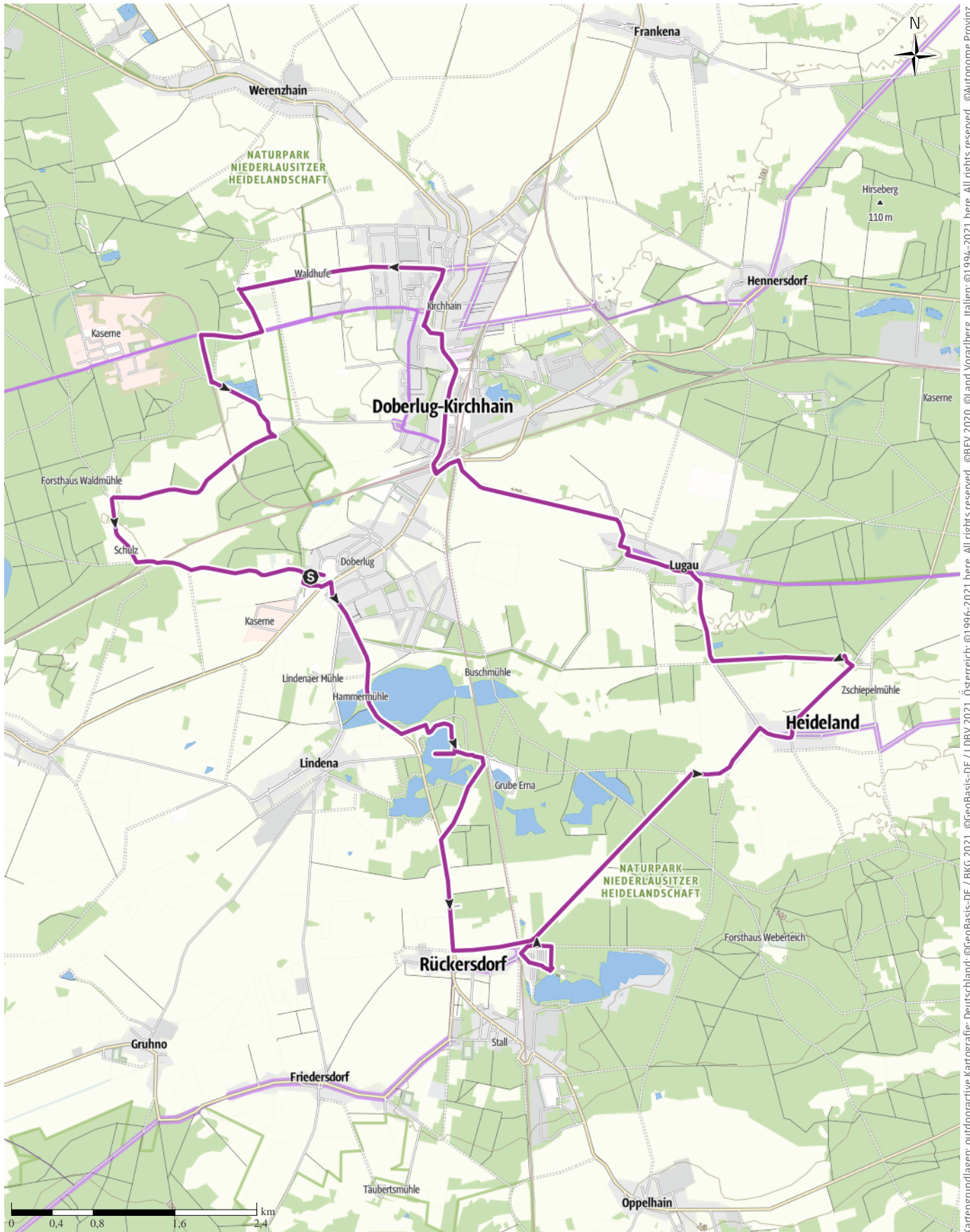


TOP Trittsteine der Bergbaugeschichte

← 29,4 km | ⌚ 1:58 h | ↙ 23 m | ↘ 23 m | Schwierigkeit mittel



Kartengrundlagen: outdooractive Kartografie; Deutschland: ©GeoBasis-DE / BKG 2021, ©GeoBasis-DE / LDBV 2021, Österreich: ©BBEV 2020, ©Land Vorarlberg, Italien: ©1994-2021 here. All rights reserved. ©Autonome Provinz Bozen – Südtirol – Abteilung Natur, Landschaft und Raumentwicklung, © Cartago S.R.L. Kartengrundlagen: outdooractive Kartografie; ©OpenStreetMap (www.openstreetmap.org)

TOP Trittsteine der Bergbaugeschichte

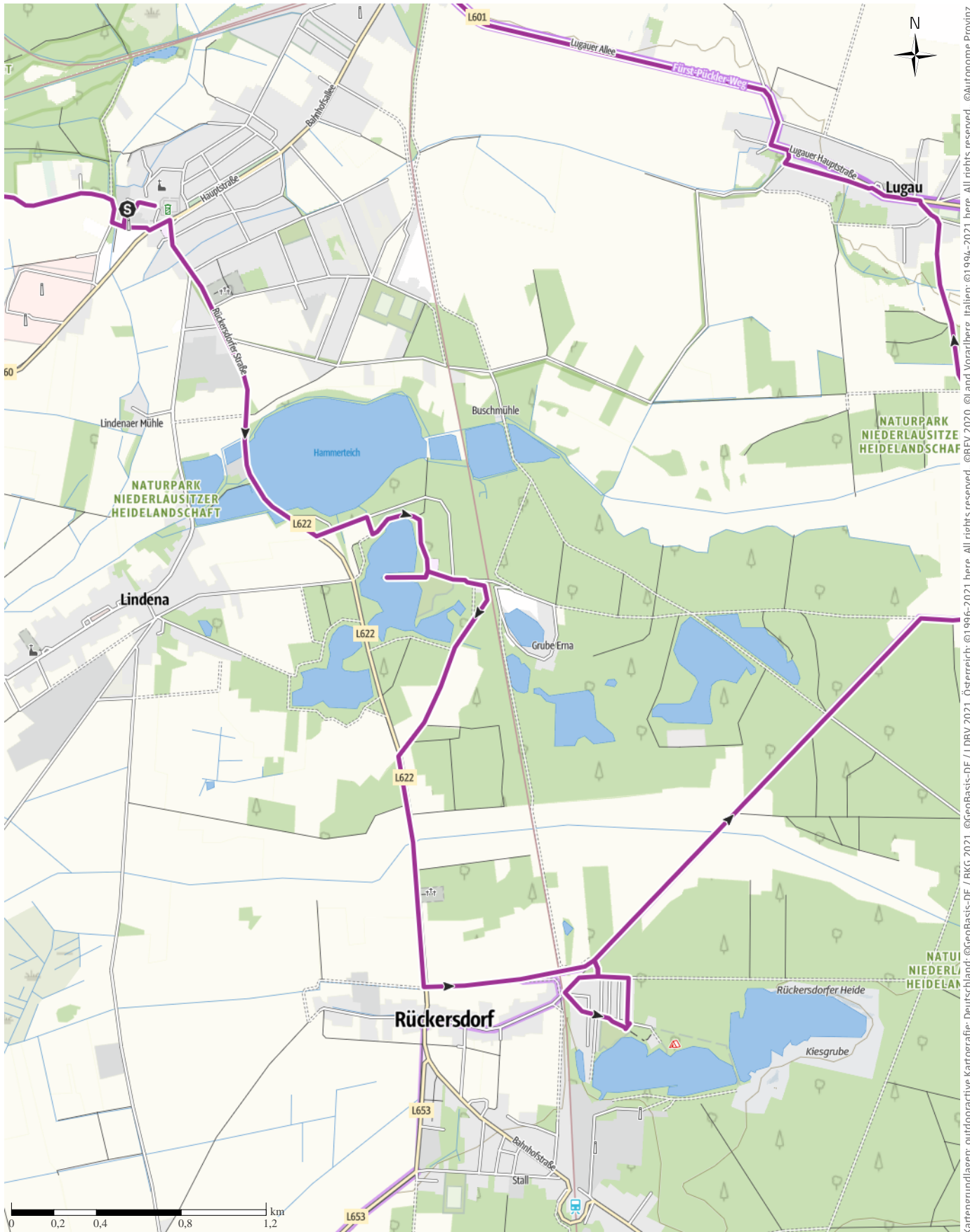
↔ 29,4 km

🕒 1:58 h

▲ 23 m

▼ 23 m

Schwierigkeit mittel



Kartengrundlagen: outdooractive Kartografie; Deutschland: ©GeoBasis-DE / LDBV 2021, Österreich: ©1996-2021 here. All rights reserved. ©BBEV 2020, ©Land Vorarlberg, Italien: ©1994-2021 here. All rights reserved. ©Autonome Provinz Bozen – Südtirol – Abteilung Natur, Landschaft und Raumentwicklung, © Cartago S.R.L. Kartengrundlagen: outdooractive Kartografie; ©OpenStreetMap (www.openstreetmap.org)

TOP Trittsteine der Bergbaugeschichte

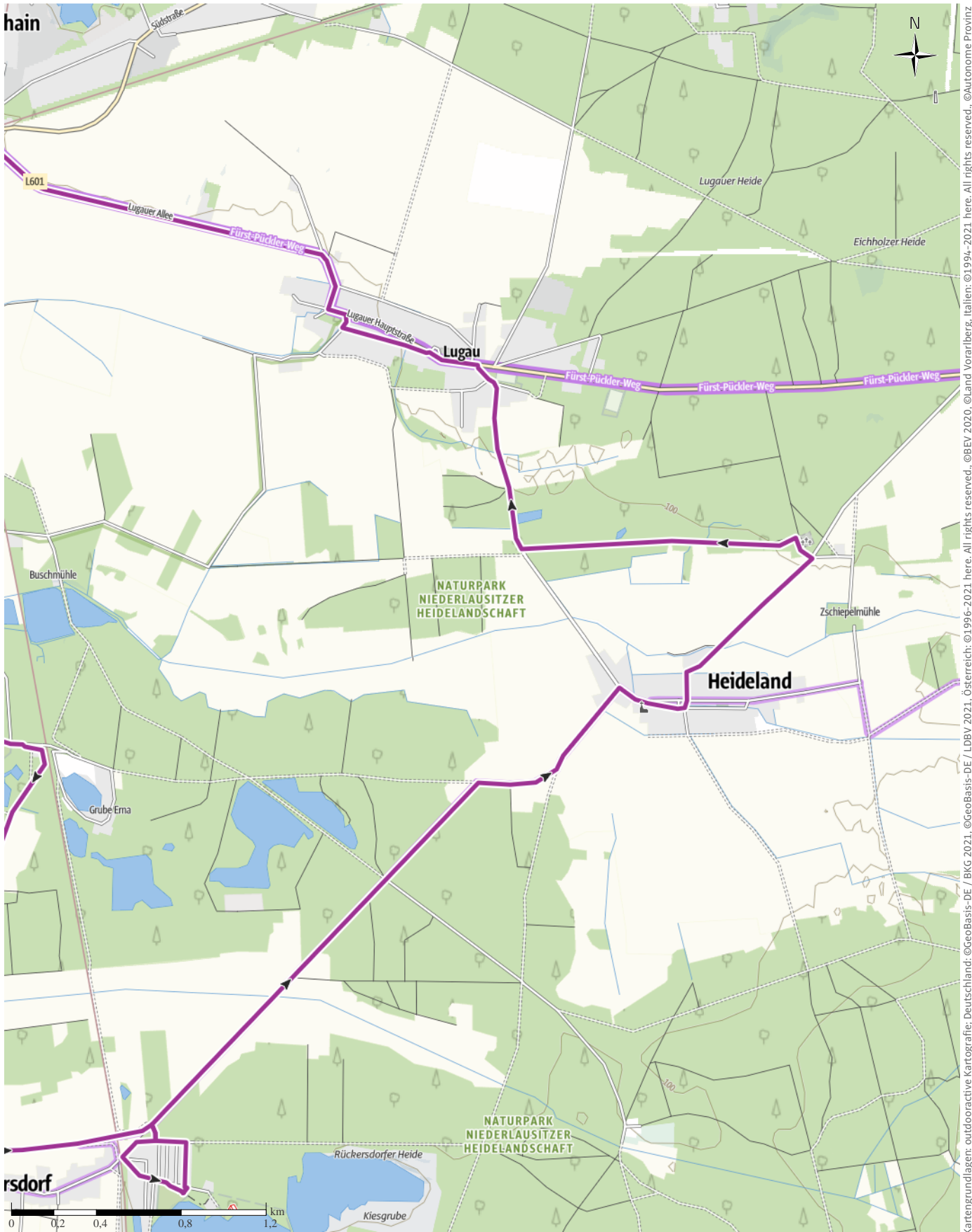
↔ 29,4 km

🕒 1:58 h

⬆️ 23 m

⬆️ 23 m

Schwierigkeit mittel



Kartengrundlagen: outdooractive Kartografie; Deutschland: ©GeoBasis-DE / BKG 2021, ©GeoBasis-DE / LDBV 2021, Österreich: ©1996-2021 here. All rights reserved. ©BBEV 2020, ©Land Vorarlberg, Italien: ©1994-2021 here. All rights reserved. ©Autonome Provinz Bozen – Südtirol – Abteilung Natur, Landschaft und Raumentwicklung, © Cartago S.R.L. Kartengrundlagen: outdooractive Kartografie; ©OpenStreetMap (www.openstreetmap.org)

TOP Trittsteine der Bergbaugeschichte

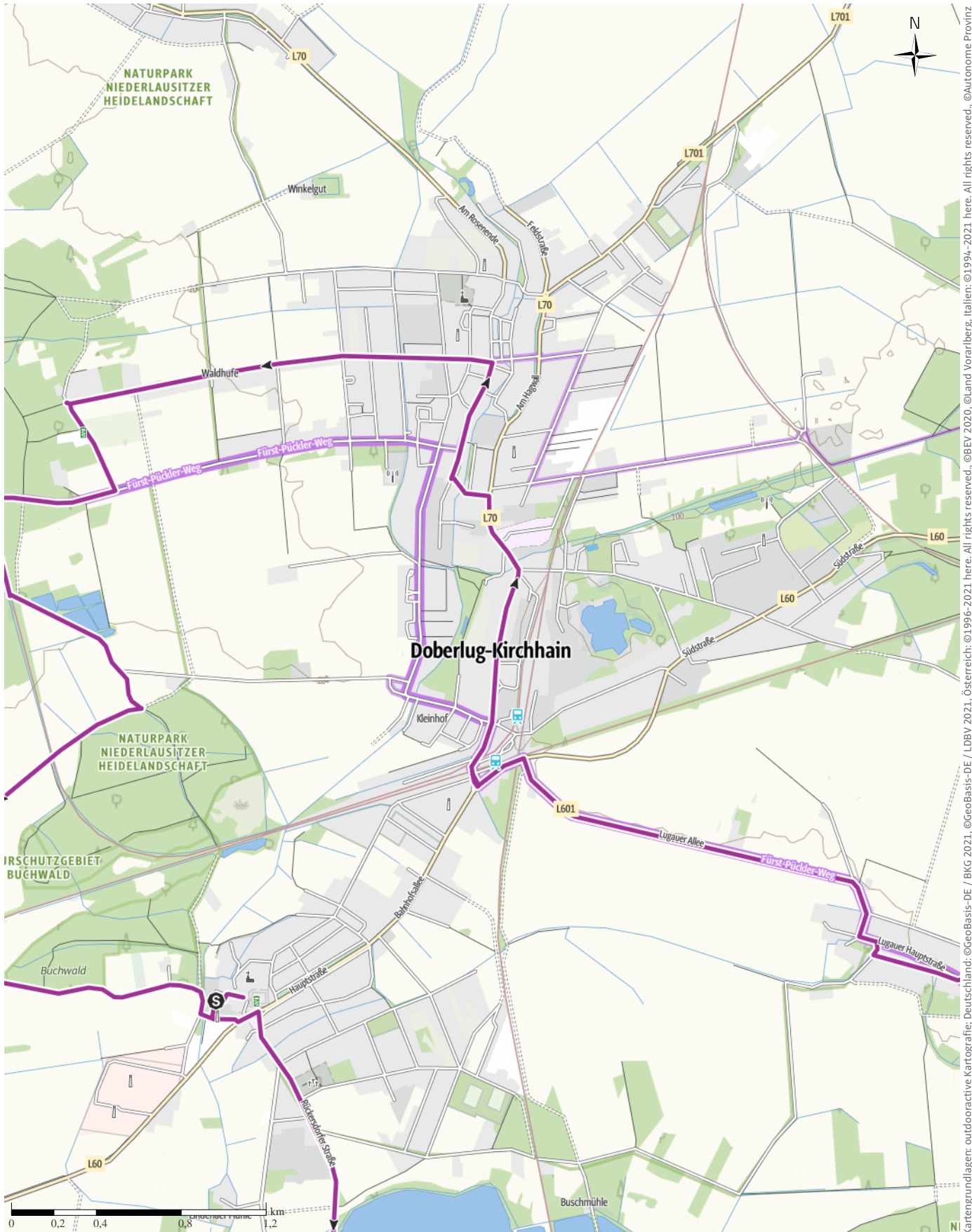
← 29,4 km

🕒 1:58 h

⬆️ 23 m

⬆️ 23 m

Schwierigkeit mittel



Kartengrundlagen: outdooractive Kartografie; Deutschland: ©GeoBasis-DE / BKG 2021, ©GeoBasis-DE / LDBV 2021, Österreich: ©BBEV 2020, ©Land Vorarlberg, Italien: ©1994-2021 here. All rights reserved. ©Autonome Provinz Bozen – Südtirol – Abteilung Natur, Landschaft und Raumentwicklung, ©Cartago S.R.L. Kartengrundlagen: outdooractive Kartografie; ©OpenStreetMap (www.openstreetmap.org)

TOP Trittsteine der Bergbaugeschichte

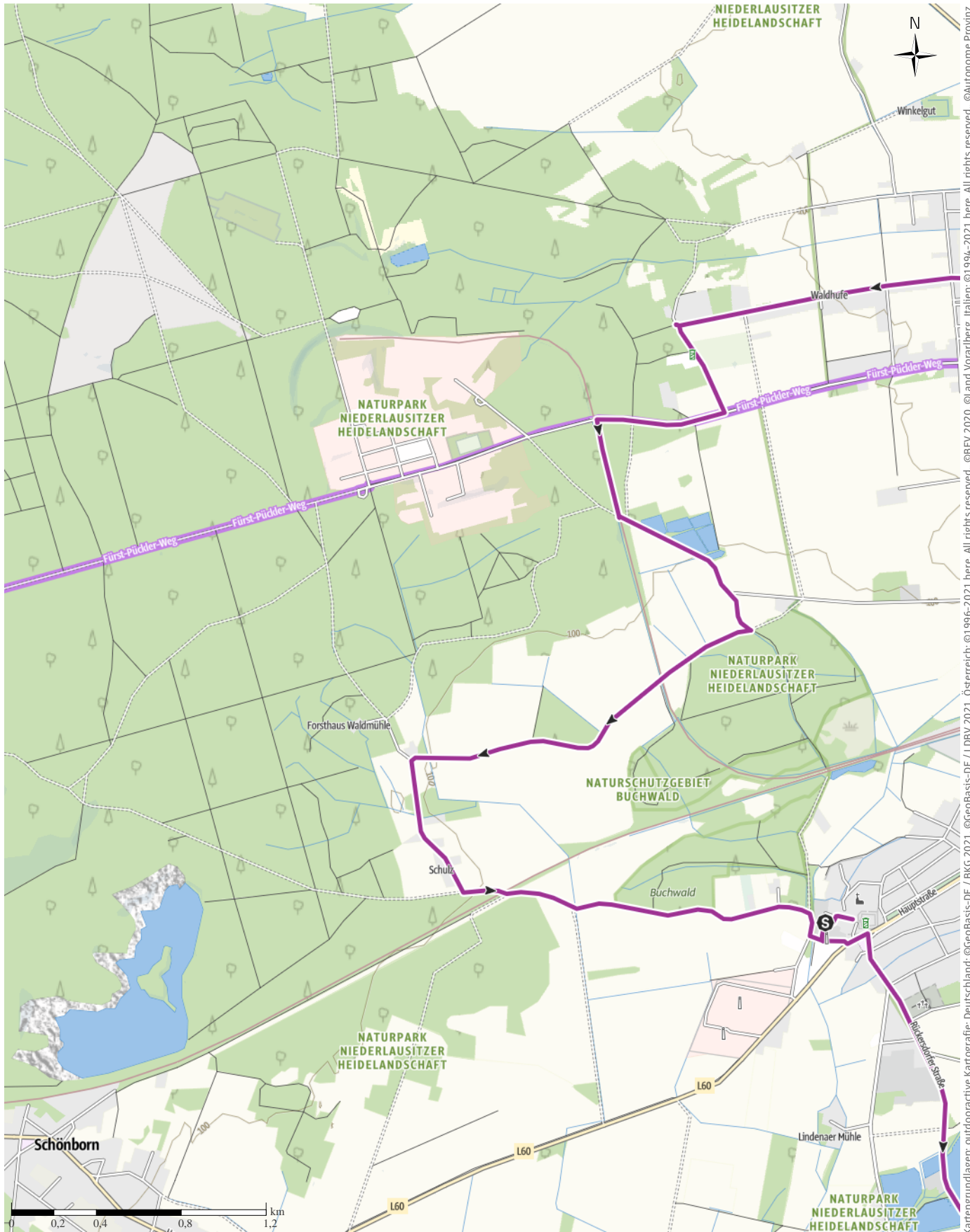
← 29,4 km

🕒 1:58 h

⬆️ 23 m

⬆️ 23 m

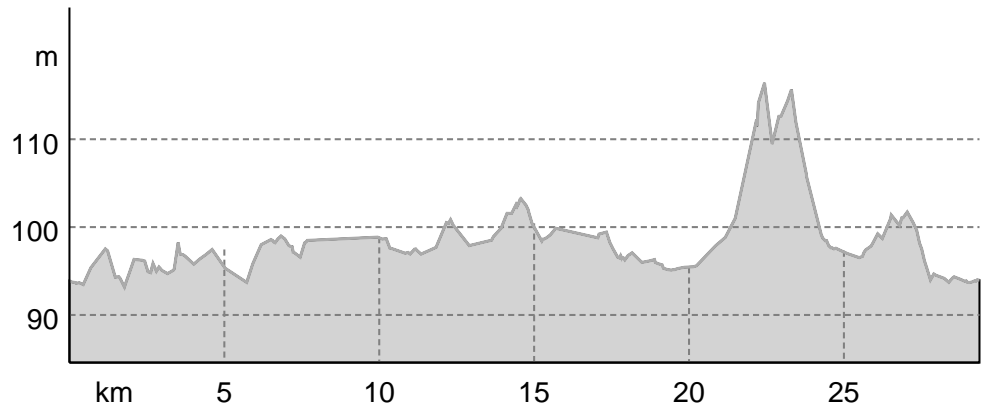
Schwierigkeit mittel



Kartengrundlagen: outdooractive Kartografie; Deutschland: ©GeoBasis-DE / BKG 2021, ©GeoBasis-DE / LDBV 2021, Österreich: ©1996-2021 here. All rights reserved. ©BBEV 2020, ©Land Vorarlberg, Italien: ©1994-2021 here. All rights reserved. ©Autonome Provinz Bozen – Südtirol – Abteilung Natur, Landschaft und Raumentwicklung, © Cartago S.R.L. Kartengrundlagen: outdooractive Kartografie; ©OpenStreetMap (www.openstreetmap.org)

TOP Trittsteine der Bergbaugeschichte

Höhenprofil



Tourdaten

Radtour

Strecke ↔ 29,4 km

Dauer ⌚ 1:58 h

Aufstieg ▲ 23 m

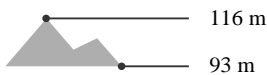
Abstieg ▼ 23 m

Schwierigkeit mittel

Kondition ●●●●●●

Technik ●●●●●●

Höhenlage



Beste Jahreszeit

JAN | FEB | MÄR  
APR | MAI | JUN  
JUL | AUG | SEP  
OKT | NOV | DEZ

Bewertungen

Autoren

Erlebnis ●●●●●

Landschaft ●●●●●

Community

Weitere Tourdaten

Eigenschaften

mit Bahn und Bus erreichbar hundefreundlich

geologische Highlights kulturell / historisch

Auszeichnungen

⦿ Rundtour



FV Naturpark  
Niederlausitzer  
Heidellandschaft

Aktualisierung: 03.02.2023

Folgen Sie der Spur der Steine und erfahren Sie, welche geologischen Schätze einst im Naturpark Niederlausitzer Heidellandschaft abgebaut wurden.

Die Eismassen der Saaleeiszeit haben durch ihr Kommen und Gehen den Süden von Brandenburg geformt. Kaum weniger gewaltig war der zweite Landschaftsgestalter der Region - der großflächige Braunkohleabbau. Er schuf Kulturlandschaften von

teilweise bizarrem Aussehen, die Spuren sind im Naturpark überall zu finden. Insgesamt waren hier mehr als 40 Gruben bergamtlich registriert, sieben Brikettfabriken produzierten den begehrten Brennstoff.

Auf dieser Radtour rund um Doberlug-Kirchhain weisen Findlinge mit dem Schriftzug "Trittsteine der Bergbaugeschichte" und Informationstafeln an den einzelnen Stationen auf die Bergbaugeschichte des jeweiligen Ortes hin. Am Wege sind viele weitere Sehenswürdigkeiten wie u. a. das Weißgerbermuseum in Doberlug-Kirchhain, ein ehemaliger Steinkohleerkundungsschacht oder die Klosterkirche und das Schloss in Doberlug zu sehen.

Autorentipp

*In der Ausstellung erlebnisREICH Naturpark im Naturparkzentrum im Schloss Doberlug können Sie ebenfalls auf Spurensuche gehen. Hier tauchen Sie in die Vergangenheit der Region ein und verfolgen den Landschaftswandel nach.*

*Ergänzend dazu gibt es im Empfangsbereich*

**TOP** Trittsteine der Bergbaugeschichte

*des Schloss Doberlug ein Faltblatt, das die Strecke der Radtour und die Stationen zu den geologischen Highlights erläutert.*

**Ausrüstung**

Mountainbike

**Informationsmaterial****Weitere Infos und Links**

Weitere Informationen zur Ausstellung im Naturparkzentrum erlebnisREICH Naturpark:  
<https://naturpark-nlh.de/erlebnisreich/besucherzentrum-erlebnisreich-naturpark/ausstellung>

**Wegbeschreibung****Start der Tour**

Ausstellungs- und Besucherinformationszentrum "erlebnisREICH" Doberlug

**Koordinaten:**

DD: 51.610035, 13.543246

GMS: 51°36'36.1"N 13°32'35.7"E

UTM: 33U 399128 5718671

w3w: ///ablage.beobachtungen.anerkannten

**Wegbeschreibung**

Die Strecke führt zu sechs interessanten Stationen aus der Bergbaugeschichte der Region. Um diese geologisch interessanten Punkte anzufahren, führt die Tour einige Abschnitte über Waldwege.

**Anreise**

Diese Tour ist gut mit Bahn und Bus erreichbar.

**Parken**

Kostenfreies Parken am Besucherzentrum "erlebnisREICH Naturpark"

**Schutzgebiete** 

Naturpark Niederlausitzer Heidelandschaft

Naturschutzgebiet Buchwald

Fauna-Flora-Habitat-Gebiet Hochfläche um die Hohe Warte

Fauna-Flora-Habitat-Gebiet Kleine Elster und Niederungsbereiche

Fauna-Flora-Habitat-Gebiet Kleine Elster und Niederungsbereiche Ergänzung

Vogelschutzgebiet Niederlausitzer Heide

**In diesen Schutzgebieten gelten folgende Regeln:**

Bitte berücksichtigt die lokalen Hinweise zum Schutz der Natur.

Bitte nicht abseits der Wege gehen.

Bitte keinen Lärm machen.

Bitte keine Steine oder Mineralien sammeln.

Bitte keine Pilze sammeln.

Bitte keinen Müll liegen lassen.

Bitte keine Tiere füttern.

Bitte nur auf den markierten Flächen zelten.

Bitte kein offenes Feuer machen.

Bitte keine Pflanzen pflücken.

Bitte keine Pflanzen und Tiere aussiedeln.

Bitte keine Hunde frei laufen lassen.

Bitte keine Drachen und Modellflugzeuge fliegen lassen.

**Tour zum Mitnehmen für iPhone und Android**

QR-Code scannen und diese Tour offline speichern, mit Freunden teilen und mehr.

**Webseite**

<https://out.ac/YGmwe>

**TOP** Trittsteine der Bergbaugeschichte



Hammerteiche, ehemaliger Raseneisensteinabbau  
Foto: FV Naturpark Niederlausitzer Heidelandschaft, Community



Trittstein in Bad Erna  
Foto: FV Naturpark Niederlausitzer Heidelandschaft, Community



Ehemaliges Abbaugelände der Grauwacke  
Foto: FV Naturpark Niederlausitzer Heidelandschaft, Community



Trittstein bei Fischwasser ehemaliger Torfabbau  
Foto: FV Naturpark Niederlausitzer Heidelandschaft, Community



Waldhufe in Kirchhain  
Foto: FV Naturpark Niederlausitzer Heidelandschaft, Community



TOP Trittsteine der Bergbaugeschichte



An den Unkenteichen Kirchhain

Foto: FV Naturpark Niederlausitzer Heidelandschaft, Community



Siedlung Schulz

Foto: FV Naturpark Niederlausitzer Heidelandschaft, Community



Spielplatz des erlebnisREICH Naturpark am Schloss Doberlug

Foto: FV Naturpark Niederlausitzer Heidelandschaft, Community

## Zeichenerklärung

### Topografie

	Wald, Forst
	Moor, Sumpf, Ried
	Heide
	Wohnbaufläche mit Einzelgebäude
	Gewerbefläche mit Einzelgebäude
	Friedhof
	Golfplatz
	Sportplatz, Stadion
	Stadion
	Freibad
	Weinberg
	Felszeichnung
	Staatsgrenze
	Landesgrenze
	Kreisgrenze
	Höhenlinie
	Sondernutzungsfläche
	Naturschutzgebiet

### Topografische Einzelzeichen

	Berg/Gipfelkreuz
	Höhenpunkt
	Fels
	Höhle
	Kirche
	Kapelle
	Friedhof
	Schloss/Burg
	Kloster
	Denkmal
	Ruine
	Bergwerk
	Findling/Hügelgrab
	Sendemast/Turm
	Windrad
	Wasser-/Windmühle
	Aussichtspunkt

### Straßen und Wege

	Autobahn
	Bundesstraße
	Kreisstraße
	Gemeindestraße
	Hauptwirtschaftsweg
	Wirtschaftsweg
	Fußweg
	Klettersteig

### Lifte und Eisenbahn

	Großkabinenbahn
	Kabinenbahn
	Sessellift
	Ski-, Schlepplift
	Materialseilbahnen
	Eisenbahn
	S-Bahn
	U-Bahn
	Straßenbahn
	Bahnhof