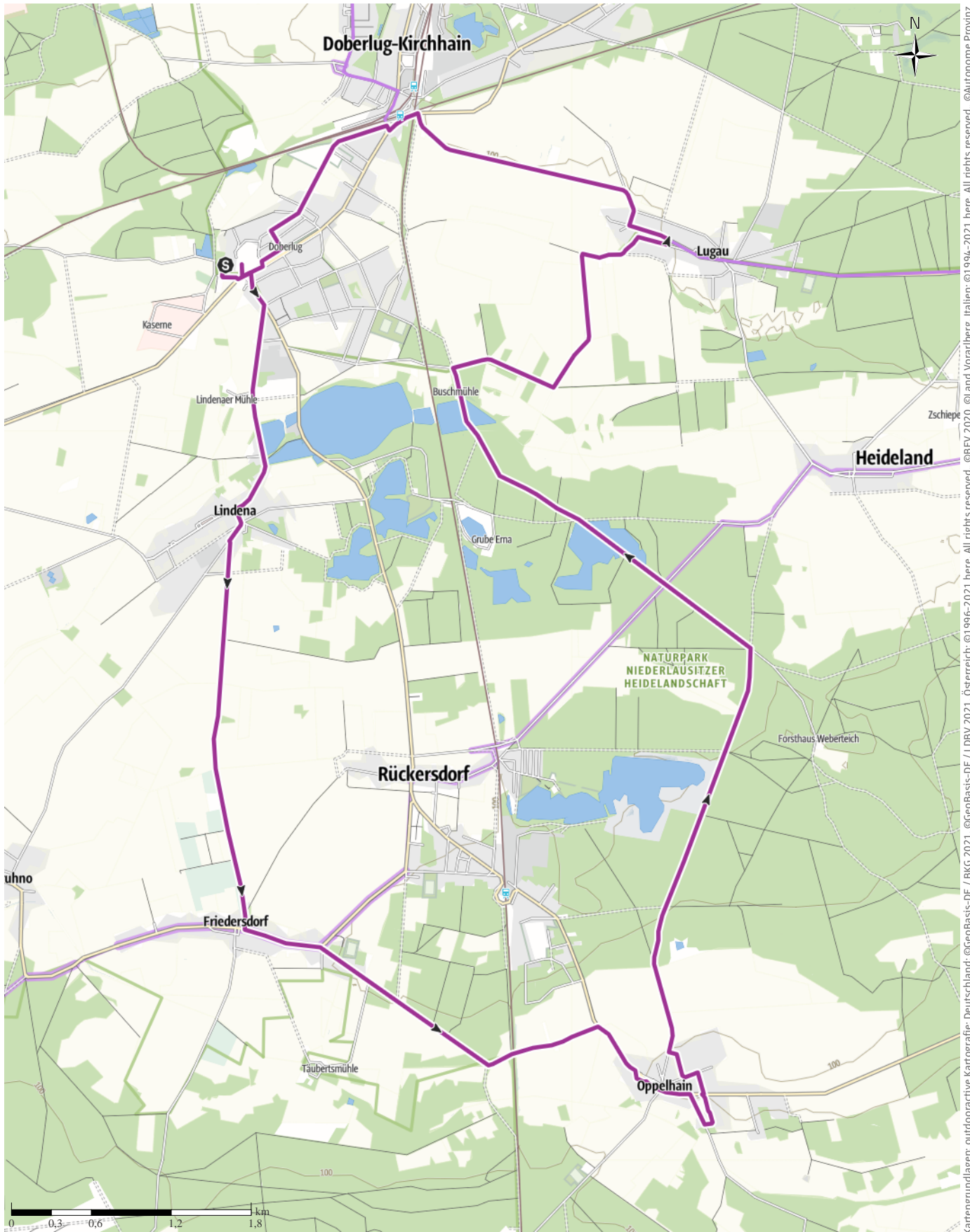


TOP Wildes Obst und Bienen

↔ 24,4 km | ⌚ 2:00 h | ⚡ 12 m | ⚡ 12 m | Schwierigkeit leicht



Kartengrundlagen: outdooractive Kartografie; Deutschland: ©GeoBasis-DE / LDBV 2021, ©Osterreich: ©1996-2021 here. All rights reserved. ©BBEV 2020, ©Land Vorarlberg, Italien: ©1994-2021 here. All rights reserved. ©Autonome Provinz Bozen – Südtirol – Abteilung Natur, Landschaft und Raumentwicklung, ©Cartago S.R.L. Kartengrundlagen: outdooractive Kartografie; ©OpenStreetMap (www.openstreetmap.org)

TOP Wildes Obst und Bienen

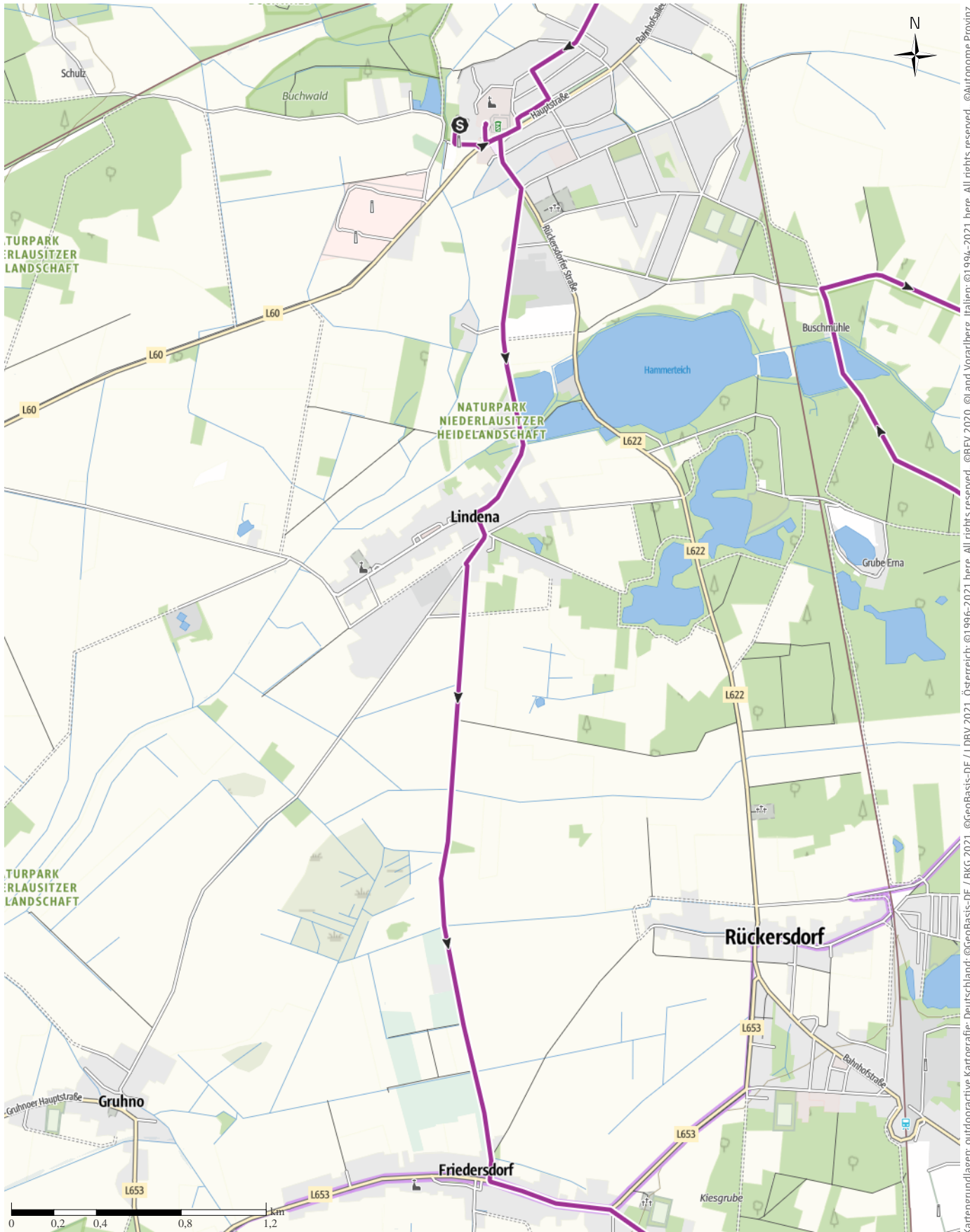
↔ 24,4 km

🕒 2:00 h

▲ 12 m

▼ 12 m

Schwierigkeit leicht



Kartengrundlagen: outdooractive Kartografie; Deutschland: ©GeoBasis-DE / LDBV 2021, Österreich: ©1996-2021 here. All rights reserved. ©BBEV 2020, ©Land Vorarlberg, Italien: ©1994-2021 here. All rights reserved. ©Autonome Provinz Bozen – Südtirol – Abteilung Natur, Landschaft und Raumentwicklung, ©Cartago S.R.L. Kartengrundlagen: outdooractive Kartografie; ©OpenStreetMap (www.openstreetmap.org)

TOP Wildes Obst und Bienen

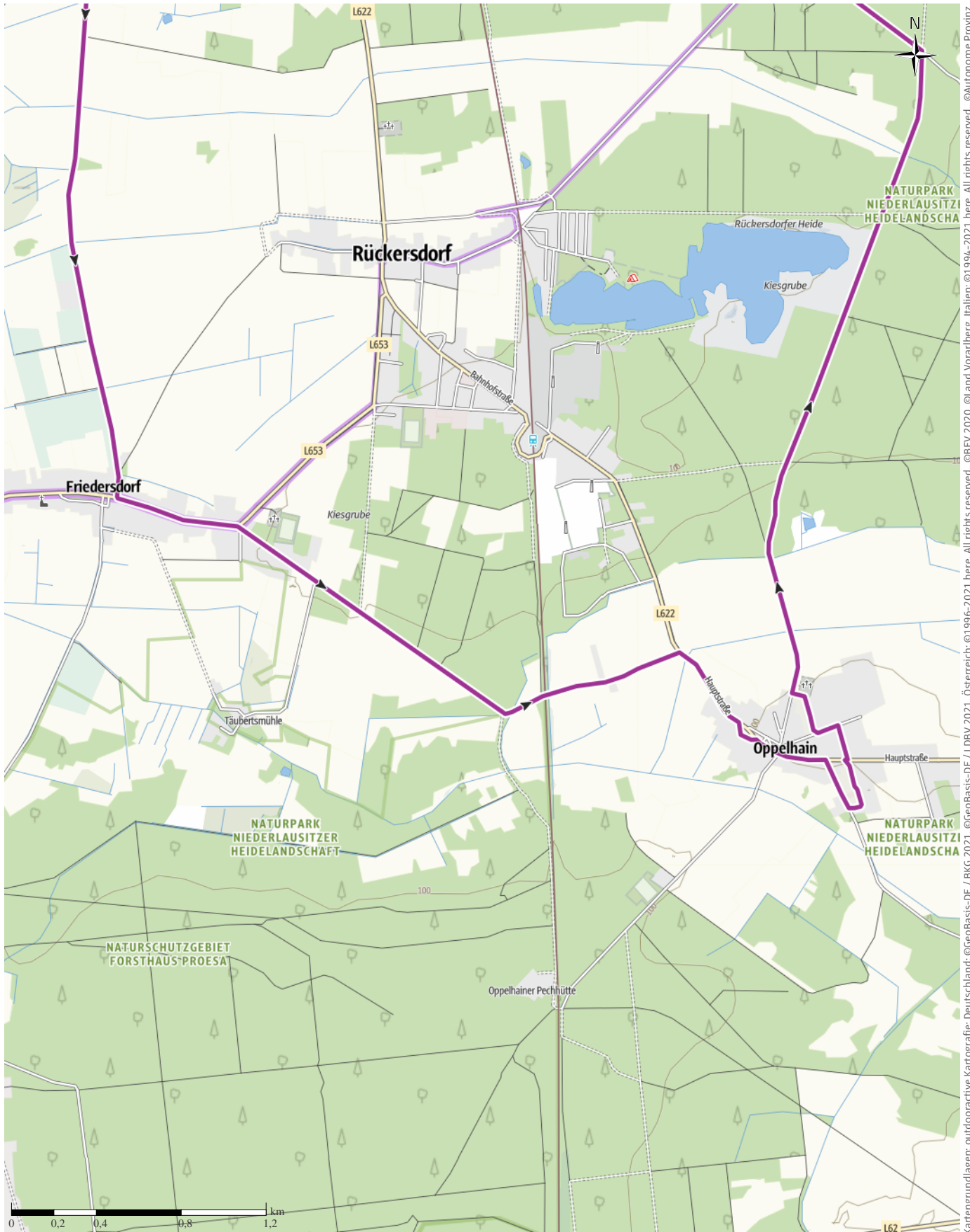
↔ 24,4 km

🕒 2:00 h

▲ 12 m

▼ 12 m

Schwierigkeit leicht



Kartengrundlagen: outdooractive Kartografie; Deutschland: ©GeoBasis-DE / LDBV 2021, Österreich: ©1996-2021 here, All rights reserved. ©BBEV 2020, ©Land Vorarlberg, Italien: ©1994-2021 here, All rights reserved. ©Autonome Provinz Bozen – Südtirol – Abteilung Natur, Landschaft und Raumentwicklung, © Cartago S.R.L. Kartengrundlagen: outdooractive Kartografie; ©OpenStreetMap (www.openstreetmap.org)

TOP Wildes Obst und Bienen

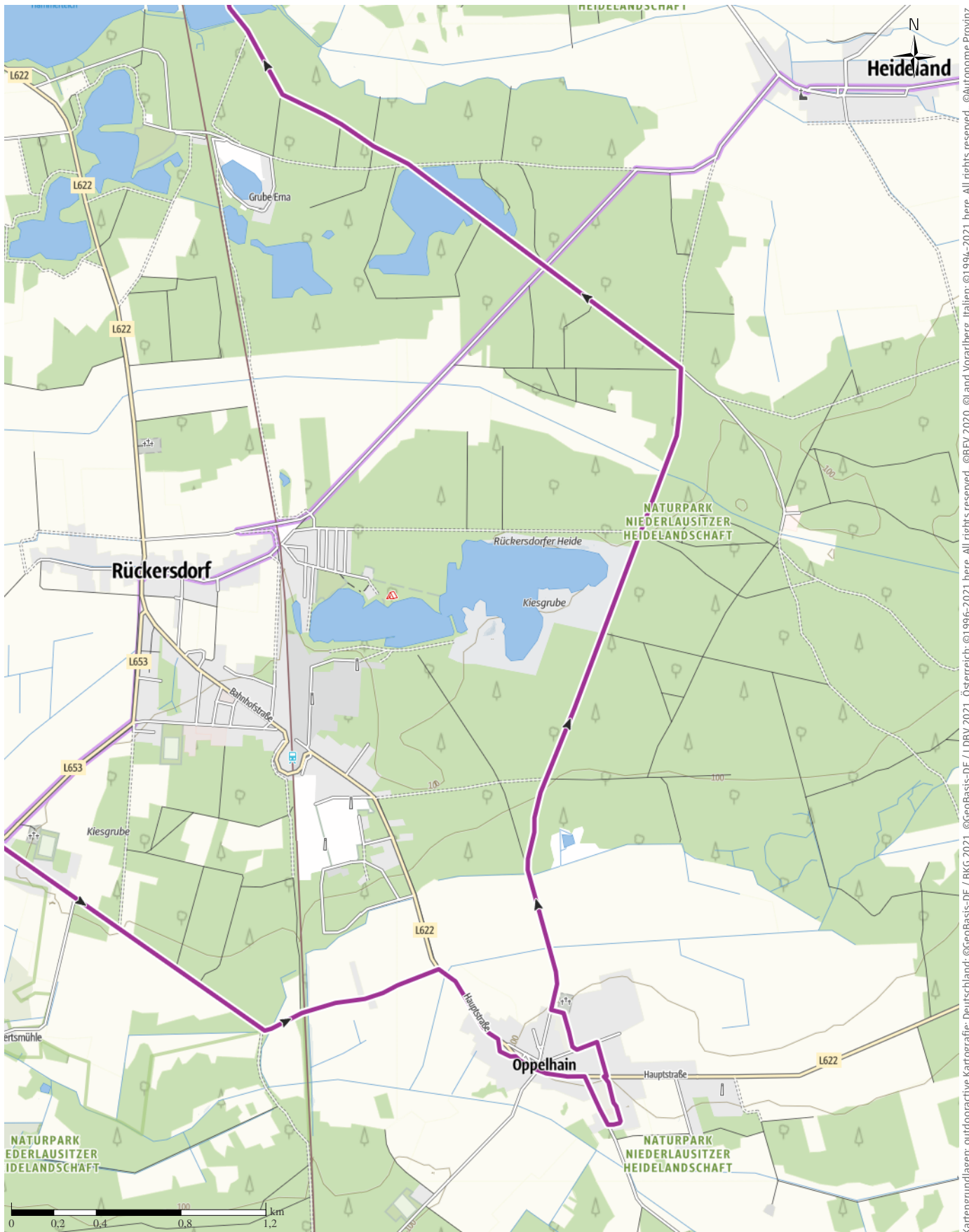
↔ 24,4 km

🕒 2:00 h

▲ 12 m

▼ 12 m

Schwierigkeit leicht



Kartengrundlagen: outdooractive Kartografie; Deutschland: ©GeoBasis-DE / BKG 2021, ©GeoBasis-DE / LDBV 2021, Österreich: ©1996-2021 here. All rights reserved. ©BBEV 2020, ©Land Vorarlberg, Italien: ©1994-2021 here. All rights reserved. ©Autonome Provinz Bozen – Südtirol – Abteilung Natur, Landschaft und Raumentwicklung, © Cartago S.R.L. Kartengrundlagen: outdooractive Kartografie; ©OpenStreetMap (www.openstreetmap.org)

TOP Wildes Obst und Bienen

↔ 24,4 km

🕒 2:00 h

▲ 12 m

▼ 12 m

Schwierigkeit leicht



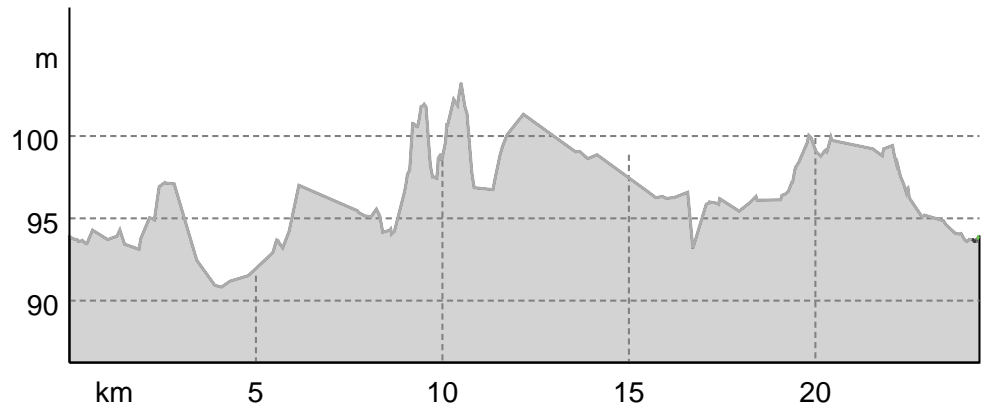
Kartengrundlagen: outdooractive Kartografie; Deutschland: ©GeoBasis-DE / LDBV 2021, Österreich: ©1996-2021 here. All rights reserved. ©BBEV 2020, ©Land Vorarlberg, Italien: ©1994-2021 here. All rights reserved. ©Autonome Provinz Bozen – Südtirol – Abteilung Natur, Landschaft und Raumentwicklung, © Cartago S.R.L. Kartengrundlagen: outdooractive Kartografie; ©OpenStreetMap (www.openstreetmap.org)

TOP Wildes Obst und Bienen

Wegarten

Asphalt	0 km
Naturweg	0,1 km
Straße	0,1 km
Unbekannt	24,2 km

Höhenprofil



Tourdaten

Radtour

Strecke	↔	24,4 km
Dauer	🕒	2:00 h
Aufstieg	▲	12 m
Abstieg	▼	12 m

Schwierigkeit leicht

Kondition ●●●●●●

Technik ●●●●●●

Höhenlage

103 m

91 m

Beste Jahreszeit

- JAN | FEB | MÄR
- APR | MAI | JUN
- JUL | AUG | SEP
- OKT | NOV | DEZ

Bewertungen

Autoren ●●●●●

Erlebnis ●●●●●

Landschaft ●●●●●

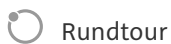
Community

Weitere Tourdaten

Eigenschaften

mit Bahn und Bus erreichbar	aussichtsreich
kulturell / historisch	Flora

Auszeichnungen



FV Naturpark
Niederlausitzer
Heidellandschaft

Aktualisierung: 25.08.2023

Eine Genießertour zum Thema Streuobst im Naturpark Niederlausitzer Heidellandschaft.

Überwiegend auf Feld- und Waldwegen geht es von Doberlug nach Oppelhain und über Lugau zurück nach Doberlug.

Wir radeln vom Naturparkzentrum erlebnisREICH Naturpark im Schloss Doberlug über Lindena nach Friedersdorf (Knotenpunkte 7, 87, 84). Das letzte Stück

des Feldweges ist im Frühjahr, wenn die Obstbäume am Weg in voller Blüte stehen, besonders reizvoll. Zunächst links, dann immer geradeaus durch den Wald und unter der Bahnlinie hindurch führt die „Alte Friedersdorferstraße“ nach Oppelhain zur Paltrockwindmühle (Knotenpunkt 94).

Auf dem Mühlengelände laden ein Spielplatz, umwachsen von einer Wildobsthecke, ein Pechofen und der nahegelegene Kräutergarten zum Verweilen ein. Wir radeln weiter zur Hauptstraße, biegen nach rechts in die Fischwasserstraße ein und folgen dem Weg bis zum Abzweig auf der linken Seite Richtung Blauer See, einem Angelgewässer von bestechendem Blau.

Vom Blauen See aus fahren wir beharrlich geradeaus zur Buschmühle und schließlich rechts auf wieder asphaltiertem Untergrund nach Lugau. Eine Wildobsthecke schützt vor Wind und Sonne. In der Ferne kann man die markanten Silhouetten der Kopfweidenbepflanzung entlang des Mühlgrabens bewundern, der zur ehemaligen Wassermühle führt. Rund um Lugau wurden in den letzten Jahren mehr als 500 Bäume, insbesondere alte Obstsorten, und

TOP Wildes Obst und Bienen

Sträucher gepflanzt.

In der Dorfaue von Lugau kann man nicht nur kneipen; wer es gerne adlig mag, hat hier die Gelegenheit königliche Hoheiten wie Kaiser Wilhelm oder den Sächsischen Königsapfel zu treffen.

Wir radeln die 1,5 km lange Obstbaumallee zurück nach Doberlug. Im Jahr 2007 wurde die einstige Apfelallee, deren Bäume nicht mehr zu retten waren, durch Neupflanzungen mit überwiegend Birn- und Brennkirschbäumen ersetzt.

Autorentipp

In der Ausstellung erlebnisREICH Naturpark des Naturparkzentrums im Schloss Doberlug kann man sich unter anderem auf eine multimediale Entdeckungsreise zum Thema Streuobstwiesen begeben. In der Spur der kostbaren Fundgruben erfährt man, wie die ersten Obstbäume in die Region kamen und wie kostbar das Wissen um die Obstbaumveredlung ist.

Ausrüstung

Fahrräder, die auch für Wald- und Feldwege geeignet sind.

Informationsmaterial

Weitere Infos und Links

Weitere Informationen zur Ausstellung des Naturparkzentrums:

<https://naturpark-nlh.de/erlebnisreich/besucherzentrum-erlebnisreich-naturpark/ausstellung>

Wegbeschreibung

Start der Tour

Parkplatz am Schloss Doberlug

Koordinaten:

DD: 51.610086, 13.543397

GMS: 51°36'36.3"N 13°32'36.2"E

UTM: 33U 399139 5718677

w3w: ///erschwinglich.dämpfe.intelligenten

Wegbeschreibung

Überwiegend Feldwege, wenig Straße

Keine Ausschilderung

Anreise



Diese Tour ist gut mit Bahn und Bus erreichbar.

Öffentliche Verkehrsmittel

Bahnhof in Doberlug-Kirchhain

Anfahrt

De Ausschilderung zum Schloss Doberlug folgen

Parken

Kostenfreier Parkplatz am Schloss Doberlug

Schutzgebiete

Naturpark Niederlausitzer Heidelandschaft

Naturschutzgebiet Forsthaus Proesa

Fauna-Flora-Habitat-Gebiet Forsthaus Präsa

Fauna-Flora-Habitat-Gebiet Kleine Elster und Niederungsbereiche

Fauna-Flora-Habitat-Gebiet Kleine Elster und Niederungsbereiche Ergänzung

Vogelschutzgebiet Niederlausitzer Heide

In diesen Schutzgebieten gelten folgende Regeln:

Bitte berücksichtigen die lokalen Hinweise zum Schutz der Natur.

Bitte nicht abseits der Wege gehen.

Bitte keinen Lärm machen.

Bitte keine Steine oder Mineralien sammeln.

Bitte keine Pilze sammeln.

Bitte keinen Müll liegen lassen.

Bitte keine Tiere füttern.

Bitte nur auf den markierten Flächen zelten.

Bitte kein offenes Feuer machen.

Bitte keine Pflanzen pflücken.

Bitte keine Pflanzen und Tiere aussiedeln.

Bitte keine Hunde frei laufen lassen.

Die Nutzung von Drohnen ist untersagt

Tour zum Mitnehmen für iPhone und Android



QR-Code scannen und diese Tour offline speichern, mit Freunden teilen und mehr.

Webseite

<https://out.ac/I7TFTp>

TOP Wildes Obst und Bienen



Bewegungslandschaft des Besucherzentrums erlebnisREICH Naturpark am Schloss Doberlug
Foto: FV Naturpark Niederlausitzer Heidelandschaft, Community



Obstbaumalle Richtung Friedersdorf
Foto: FV Naturpark Niederlausitzer Heidelandschaft, Community




Foto: FV Naturpark Niederlausitzer Heidelandschaft, Community



Paltrockwindmühle Oppelhain
Foto: FV Naturpark Niederlausitzer Heidelandschaft, Community



Blauer See
Foto: FV Naturpark Niederlausitzer Heidelandschaft, Community

TOP Wildes Obst und Bienen



Foto: FV Naturpark Niederlausitzer Heidelandschaft, Community



Füße erfrischen in Lugau

Foto: FV Naturpark Niederlausitzer Heidelandschaft, Community



Mühlteich Lugau

Foto: FV Naturpark Niederlausitzer Heidelandschaft, Community



Foto: FV Naturpark Niederlausitzer Heidelandschaft, Community

Zeichenerklärung

Topografie

	Wald, Forst
	Moor, Sumpf, Ried
	Heide
	Wohnbaufläche mit Einzelgebäude
	Gewerbefläche mit Einzelgebäude
	Friedhof
	Golfplatz
	Sportplatz, Stadion
	Stadion
	Freibad
	Weinberg
	Felszeichnung
	Staatsgrenze
	Landesgrenze
	Kreisgrenze
	Höhenlinie
	Sondernutzungsfläche
	Naturschutzgebiet

Topografische Einzelzeichen

	Berg/Gipfelkreuz
	Höhenpunkt
	Fels
	Höhle
	Kirche
	Kapelle
	Friedhof
	Schloss/Burg
	Kloster
	Denkmal
	Ruine
	Bergwerk
	Findling/Hügelgrab
	Sendemast/Turm
	Windrad
	Wasser-/Windmühle
	Aussichtspunkt

Straßen und Wege

	Autobahn
	Bundesstraße
	Kreisstraße
	Gemeindestraße
	Hauptwirtschaftsweg
	Wirtschaftsweg
	Fußweg
	Klettersteig

Lifte und Eisenbahn

	Großkabinenbahn
	Kabinenbahn
	Sessellift
	Ski-, Schlepplift
	Materialseilbahnen
	Eisenbahn
	S-Bahn
	U-Bahn
	Straßenbahn
	Bahnhof