

TOP Das Wandern ist des Müllers Lust

↔ 4,5 km

🕒 1:30 h

▲ 7 m

▼ 5 m

Schwierigkeit leicht



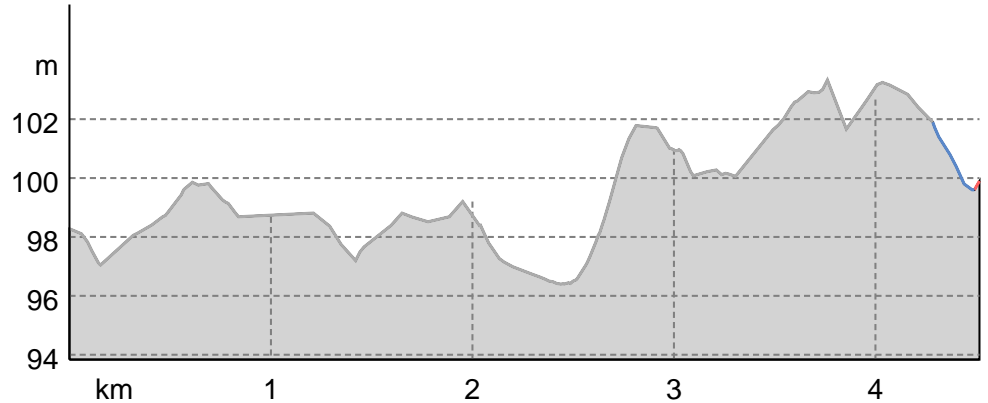
Kartengrundlagen: outdooractive Kartografie; Deutschland: ©GeoBasis-DE / BKG 2021, ©GeoBasis-DE / LDBV 2021, Österreich: ©1996-2021 here, All rights reserved. ©BBEV 2020, ©Land Vorarlberg, Italien: ©1994-2021 here, All rights reserved. ©Autonome Provinz Bozen – Südtirol – Abteilung Natur, Landschaft und Raumentwicklung, ©Cartago S.R.L. Kartengrundlagen: outdooractive Kartografie; ©OpenStreetMap (www.openstreetmap.org)

TOP Das Wandern ist des Müllers Lust

Wegarten

Schotterweg	0,2 km
Pfad	0 km
Unbekannt	4,3 km

Höhenprofil



Tourdaten

Wanderung

Strecke	↔	4,5 km
Dauer	🕒	1:30 h
Aufstieg	⬆️	7 m
Abstieg	⬇️	5 m

Schwierigkeit leicht

Kondition ●●●●●●

Technik ●●●●●●

Höhenlage

Beste Jahreszeit

JAN	FEB	MÄR
APR	MAI	JUN
JUL	AUG	SEP
OKT	NOV	DEZ

Bewertungen

Autoren	●●●●●
Erlebnis	●●●●●
Landschaft	●●●●●
Community	★★★★★
Tour (1)	★★★★★

Weitere Tourdaten

Eigenschaften

hundefreundlich	geologische Highlights
Geheimtipp	kinderwagengerecht
kulturell / historisch	botanische Highlights

Auszeichnungen

- Rundtour
- familienfreundlich



FV Naturpark  
Niederlausitzer  
Heidellandschaft

Aktualisierung: 03.02.2023

Ein Spaziergang, der dazu einlädt, die Obstarten und Sortenvielfalt rund um das Angerdorf Lugau zu entdecken. Ein Waldspielplatz und eine Kneippanlage werden auch Familien für diese kleine Wanderung begeistern.

Wir starten unseren Spaziergang am Mühlteich von Lugau, dessen Bach uns zur liebevoll restaurierten Wassermühle führt, vor der ein aus Holz geschnitzter Müllerbursche einen schweren Mehlsack stemmt.

Wir biegen links ab und wandern vorbei an den Gärten mit alten Obstbäumen und der Baumreihe mit 26 verschiedenen Pflaumensorten, wie zum Beispiel Königin Viktoria, Gelbroter Spilling und Mirabelle von Nancy.

Der nach rechts abgehende, von Wildsträuchern gesäumte Feldweg bringt uns zu der im Herbst 1999 angepflanzten Streuobstwiese mit Apfel- und Birnbäumen, aber auch einigen Pflaumen und Kirschen. Besonders ins Auge springt ein Apfelbaum am Teich; ein Bittenfelder Sämling, der seinem Ruf als starkwüchsige Sorte alle Ehre macht.

Wir gehen nach links und folgen dem Feldweg bis über die Straße in den Wald hinein. Das nächste Ziel ist ein kleiner Teich, ein ehemaliger Steinbruch des Grausteins, dessen Gestein vor 500-600 Millionen Jahren entstand. Wir biegen vor dem Teich links ab und bleiben auf dem Waldweg, bis wir hinter dem Hochsitz

**TOP** Das Wandern ist des Müllers Lust

dem Weg nach links über die Wiese folgen. Schräg durch den Wald gelangen wir auf einen breiten Weg, der uns am Waldspielplatz vorbei zurück zur Dorfaue und der aus dem 13. Jh. stammenden Kirche mit einzigartiger Doppelturmspitze.

An der Dorfaue hält die kleine Naturparkgemeinde noch eine Überraschung für die Wandernden bereit: eine Kneippanlage, gespeist durch die Bache. Ein herrliches Erlebnis für müde Füße!

**Autorentipp**

*TIPP für Familien: Der Wald - Abenteuerspielplatz in Lugau hat nicht nur tolle Spiel- und Klettermöglichkeiten, sondern auch eine Wasserpumpe und einen kleinen Walderlebnisrundweg. Nicht entgehen lassen!*

*Auf einem liebevoll angelegtem Pfad von knapp 800m entlang dem naturnahem Flüsschen Bache, läßt sich die Natur intensiv erleben.*

**Ausrüstung**

Das Angerdorf Lugau gehörte einst zum Gründungsbesitz des Zisterzienserklosters in Doberlug. Zu Beginn fanden die Mönche ein überwiegend feuchtes Land vor, das auch den Namen des Ortes prägte. Das Wort „Lug“, die wendische Bezeichnung für Wiesensumpf, ist im Ortsnamen geblieben, ebenso wie die nassen Niederungen südlich des Ortes. Die Wanderung führt zwar nur an ihrem Rand entlang, ein festes Schuhwerk ist dennoch von Vorteil.

**Informationsmaterial****Weitere Infos und Links**

Einen Flyer, mit weiteren Informationen zu dieser und weiteren Tourenvorschläge zum Thema Streuobst ist im Informations- und Ausstellungszentrum `erlebnisREICH Naturpark´ im Schloss Doberlug erhältlich.

**Wegbeschreibung****Start der Tour**

Am Mühlteich in Lugau bei Doberlug-Kirchhain

**Koordinaten:**

DD: 51.611808, 13.588640

GMS: 51°36'42.5"N 13°35'19.1"E

UTM: 33U 402275 5718807

w3w: ///glocke.sekt.startmenü

**Ende der Tour**

Kneippanlage Lugau auf dem Dorfanger

**Wegbeschreibung**

Überwiegend Feld- und Waldwege, in Lugau auf Fußwegen

Geländegängige Kinderwagen mit großen Rädern können mitgenommen werden

Keine Ausschilderung!

**Anreise****Öffentliche Verkehrsmittel**

Bushaltestelle: Lugau Schmiede

**Parken**

Parkplatz bei der Feuerwehr in Lugau

Parkplatz an der Kirche in Lugau

**Schutzgebiete** **Naturpark Niederlausitzer Heidelandschaft****In diesen Schutzgebieten gelten folgende Regeln:**

- Bitte nicht abseits der Wege gehen.
- Bitte keinen Lärm machen.
- Bitte keine Steine oder Mineralien sammeln.
- Bitte keine Pilze sammeln.
- Bitte keinen Müll liegen lassen.
- Bitte keine Tiere füttern.
- Bitte nur auf den markierten Flächen zelten.
- Bitte kein offenes Feuer machen.
- Bitte keine Pflanzen pflücken.
- Bitte keine Pflanzen und Tiere aussiedeln.

**Kommentare & Bewertungen**

07.05.2022 · Wanderung · Das Wandern ist des Müllers Lust

Bewertung






Hat die Tour am 07.05.2022 gemacht.

Tolle Strecke mit ganz viel Natur!

**Wegpunkte**

**TOP** Das Wandern ist des Müllers Lust

Streuobstwiese

-  Ehemaliger Steinbruch
-  Waldspielplatz
-  Kneippanlage

**Tour zum Mitnehmen für iPhone und Android**



QR-Code scannen und diese Tour offline speichern, mit Freunden teilen und mehr.

Webseite

<https://out.ac/I7Uglr>



TOP Das Wandern ist des Müllers Lust



Wassermühle Lugau

Foto: FV Naturpark Niederlausitzer Heidelandschaft, Community



Foto: FV Naturpark Niederlausitzer Heidelandschaft, Community



Foto: FV Naturpark Niederlausitzer Heidelandschaft, Community



Foto: FV Naturpark Niederlausitzer Heidelandschaft, Community



Foto: FV Naturpark Niederlausitzer Heidelandschaft, Community



**TOP** Das Wandern ist des Müllers Lust



Foto: FV Naturpark Niederlausitzer Heidelandschaft, Community



Füße erfrischen in Lugau

Foto: FV Naturpark Niederlausitzer Heidelandschaft, Community



Foto: FV Naturpark Niederlausitzer Heidelandschaft, Community








Foto: FV Naturpark Niederlausitzer Heidelandschaft, Community

## Zeichenerklärung









### Topografie

	Wald, Forst
	Moor, Sumpf, Ried
	Heide
	Wohnbaufläche mit Einzelgebäude
	Gewerbefläche mit Einzelgebäude
	Friedhof
	Golfplatz
	Sportplatz, Stadion
	Stadion
	Freibad
	Weinberg
	Felszeichnung
	Staatsgrenze
	Landesgrenze
	Kreisgrenze
	Höhenlinie
	Sondernutzungsfläche
	Naturschutzgebiet











### Topografische Einzelzeichen

	Berg/Gipfelkreuz
	Höhenpunkt
	Fels
	Höhle
	Kirche
	Kapelle
	Friedhof
	Schloss/Burg
	Kloster
	Denkmal
	Ruine
	Bergwerk
	Findling/Hügelgrab
	Sendemast/Turm
	Windrad
	Wasser-/Windmühle
	Aussichtspunkt

### Straßen und Wege

	Autobahn
	Bundesstraße
	Kreisstraße
	Gemeindestraße
	Hauptwirtschaftsweg
	Wirtschaftsweg
	Fußweg
	Klettersteig

### Lifte und Eisenbahn

	Großkabinenbahn
	Kabinenbahn
	Sessellift
	Ski-, Schlepplift
	Materialseilbahnen
	Eisenbahn
	S-Bahn
	U-Bahn
	Straßenbahn
	Bahnhof