

TOP Im Reich der Blütenkönigin

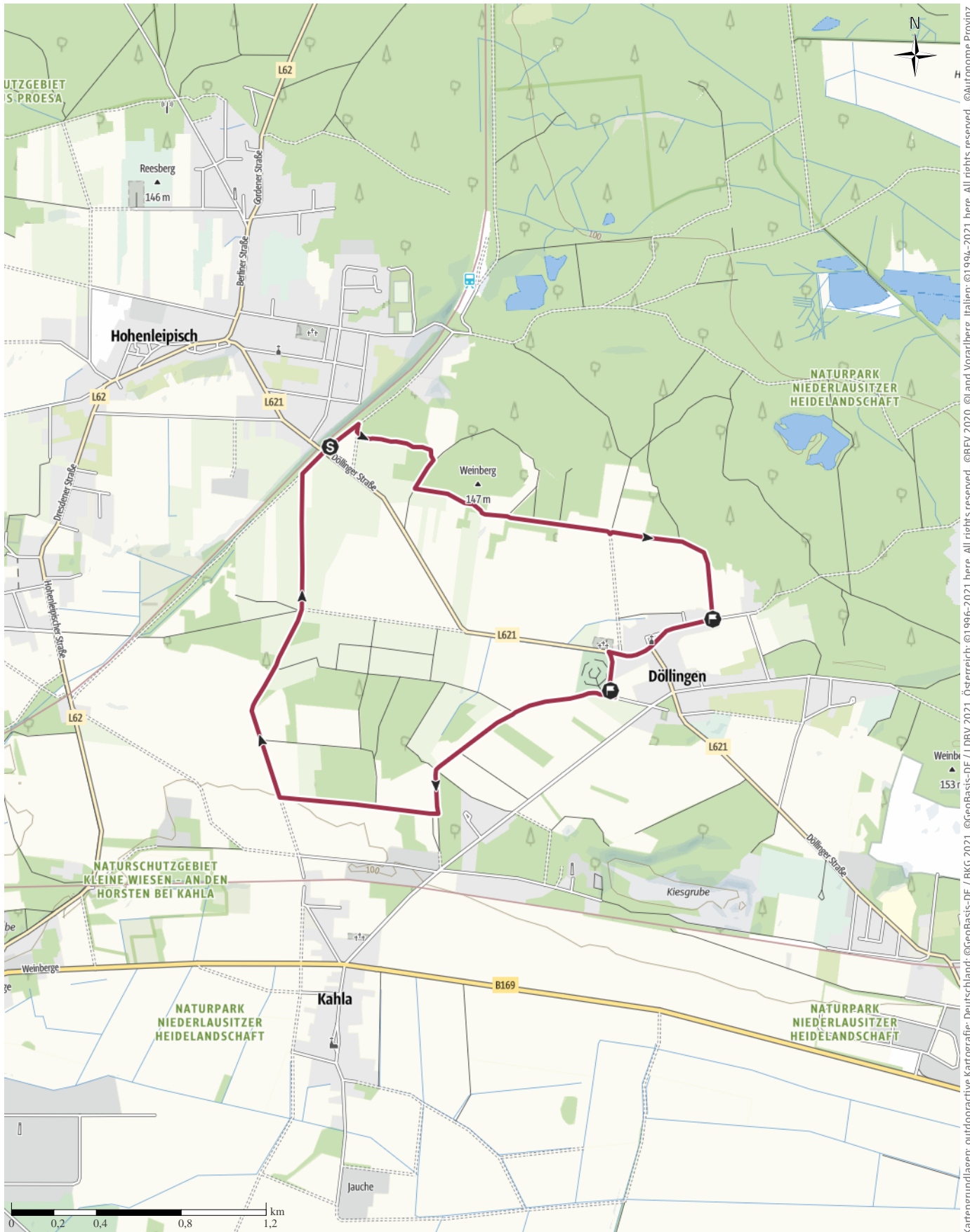
↔ 7,1 km

🕒 2:00 h

▲ 52 m

▼ 53 m

Schwierigkeit leicht



Kartengrundlagen: outdooractive Kartografie; Deutschland: ©GeoBasis-DE / BKG 2021, ©GeoBasis-DE / LDBV 2021, Österreich: ©1996-2021 here. All rights reserved. ©BBEV 2020, ©Land Vorarlberg, Italien: ©1994-2021 here. All rights reserved. ©Autonome Provinz Bozen – Südtirol – Abteilung Natur, Landschaft und Raumentwicklung, © Cartago S.R.L. Kartengrundlagen: outdooractive Kartografie; ©OpenStreetMap (www.openstreetmap.org)

TOP Im Reich der Blütenkönigin

Wegarten

Asphalt	0,3 km
Schotterweg	0,2 km
Naturweg	5,6 km
Straße	0,2 km
Unbekannt	0,8 km

Höhenprofil



Tourdaten

Wanderung

Strecke	↔	7,1 km
Dauer	🕒	2:00 h
Aufstieg	⬆️	52 m
Abstieg	⬇️	53 m

Schwierigkeit leicht

Kondition ●●●●●●

Technik ●●●●●●

Höhenlage

Beste Jahreszeit

JAN	FEB	MÄR
APR	MAI	JUN
JUL	AUG	SEP
OKT	NOV	DEZ

Bewertungen

Autoren ●●●●●

Erlebnis ●●●●●

Landschaft ●●●●●

Community

Weitere Tourdaten

Eigenschaften

mit Bahn und Bus erreichbar	aussichtsreich
kulturell / historisch	botanische Highlights

Auszeichnungen

- Rundtour
- familienfreundlich



FV Naturpark
Niederlausitzer
Heidellandschaft

Aktualisierung: 03.02.2023

Eine Wanderung ins Herz des Streuobstregion im südlichen Brandenburg. Wiesen mit alten

Kirschbäumen prägen das Landschaftsbild. Vom Parkplatz am Bahnhof Hohenleipisch wandern wir, die Bahnlinie zu unserer Linken, los. Nach wenigen Metern zweigt rechts ein Feldweg ab, dem wir am

Waldrand um den „Weinberg“ folgen und dabei den tollen Ausblick auf die Streuobstwiesen von Döllingen genießen. Wir bleiben auf dem Weg, um uns dann dem Ort durch die rosa blühende Zierkirschen-Allee zu nähern.

An der Kirche entlang durchqueren wir das Dorf, wandern am Pomologischen Schau- und Lehrgarten vorbei und biegen erneut in einen Feldweg ab. Wir sind nun auf dem Pfad der 1000 Eichen, wo aber vor allem zwei riesige, ineinander verschlungene Kirschbäume auf sich aufmerksam machen.

Nach etwa zwei Kilometern biegen wir an der Kreuzung rechts ab und wandern am Waldrand und an Kirschbaumwiesen vorüber. In der Ferne taucht die Kirchturmspitze von Hohenleipisch auf. Wir folgen dem Weg geradeaus mit Blick auf den Kirchturm und kommen zurück zum Ausgangspunkt.

Autorentipp

Der Pomologische Schau- und Lehrgarten Döllingen kann von Mai bis Oktober unter der Woche von 8 bis 12 Uhr oder nach

TOP Im Reich der Blütenkönigin

Vereinbarung besichtigt werden.

Traditionell wird hier am 1. Mai das Blütenfest gefeiert, am letzten Sonntag im September der Niederlausitzer Apfeltag.

Regelmäßig wird zum Gartenplausch und zu Seminaren eingeladen.

Informationsmaterial

Weitere Infos und Links

Kinder können auf der Wanderung einen Löwenzahn-Geocache suchen und den Code einreichen. Es wartet eine kleine Belohnung. Mehr Informationen unter www.zdf.de/kinder/loewenzahn/geocaching-110.html

Wegbeschreibung

Start der Tour

Parkplatz am Bahnhof Hohenleipisch

Koordinaten:

DD: 51.492653, 13.565465

GMS: 51°29'33.6"N 13°33'55.7"E

UTM: 33U 400411 5705587

w3w: ///vertretbar.ganze.kopfokino

Wegbeschreibung

Überwiegend Feldwege, in Döllingen entlang der Straße

Keine Ausschilderung!

Anreise



Diese Tour ist gut mit Bahn und Bus erreichbar.

Öffentliche Verkehrsmittel

Bahnhof Hohenleipisch

Parken

Parkplätze am Bahnhof Hohenleipisch

Schutzgebiete

Naturpark Niederlausitzer Heidelandschaft

In diesen Schutzgebieten gelten folgende Regeln:

Bitte nicht abseits der Wege gehen.

Bitte keinen Lärm machen.

Bitte keine Steine oder Mineralien sammeln.

Bitte keine Pilze sammeln.

Bitte keinen Müll liegen lassen.

Bitte keine Tiere füttern.

Bitte nur auf den markierten Flächen zelten.

Bitte kein offenes Feuer machen.

Bitte keine Pflanzen pflücken.

Bitte keine Pflanzen und Tiere aussiedeln.

Wegpunkte

 Zierkirschenallee

 Pomologischer Schau- und Lehrgarten

Tour zum Mitnehmen für iPhone und Android



QR-Code scannen und diese Tour offline speichern, mit Freunden teilen und mehr.

Webseite

<https://out.ac/IBJLfP>

TOP Im Reich der Blütenkönigin



Pomologischer Schau- und Lehrgarten

Foto: FV Naturpark Niederlausitzer Heidelandschaft, Community



Blick auf Hohenleipisch

Foto: Veit Rösler, CC BY, Community



Foto: FV Naturpark Niederlausitzer Heidelandschaft, Community





















Kirschblüte im April

Foto: FV Naturpark Niederlausitzer Heidelandschaft, Community

Zeichenerklärung









Topografie

	Wald, Forst
	Moor, Sumpf, Ried
	Heide
	Wohnbaufläche mit Einzelgebäude
	Gewerbefläche mit Einzelgebäude
	Friedhof
	Golfplatz
	Sportplatz, Stadion
	Stadion
	Freibad
	Weinberg
	Felszeichnung
	Staatsgrenze
	Landesgrenze
	Kreisgrenze
	Höhenlinie
	Sondernutzungsfläche
	Naturschutzgebiet











Topografische Einzelzeichen

	Berg/Gipfelkreuz
	Höhenpunkt
	Fels
	Höhle
	Kirche
	Kapelle
	Friedhof
	Schloss/Burg
	Kloster
	Denkmal
	Ruine
	Bergwerk
	Findling/Hügelgrab
	Sendemast/Turm
	Windrad
	Wasser-/Windmühle
	Aussichtspunkt

Straßen und Wege

	Autobahn
	Bundesstraße
	Kreisstraße
	Gemeindestraße
	Hauptwirtschaftsweg
	Wirtschaftsweg
	Fußweg
	Klettersteig

Lifte und Eisenbahn

	Großkabinenbahn
	Kabinenbahn
	Sessellift
	Ski-, Schlepplift
	Materialseilbahnen
	Eisenbahn
	S-Bahn
	U-Bahn
	Straßenbahn
	Bahnhof